

Trace: 2021\_Riboux\_Romanil.gpx

Ces vitesses sont moyennes pour le = Trace tirée (DRW)

Fiabilité du Indice IBP index= C

**IBP = 43 HKG**

Distance totale	12.81 Km
Distance analysée	12.81 Km
Distance linéaire	0.04 Km

Dénivelée positive accumulée	297.6 m
Dénivelée négative accumulée	299.6 m
Altitude maximale	646.4 m
Altitude minimale	522.2 m
Pourcentage de montée	5.39 %
Pourcentage de descente	5.9 %
Dénivelée positive par km	23.23 m
Dénivelée négative par km	23.39 m

Temps total	0 h
Temps en mouvement	0 h
Temps de pause	0 h

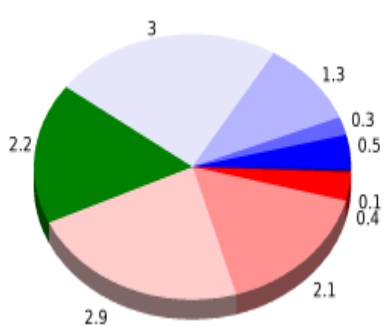
Vitesse moyenne totale	0 Km/h
Vitesse moyenne en mouvement	0 Km/h
Vitesse maximale soutenue	0 Km/h

Filtre pente maximum	~55 %
Distance minimale analysée	~30 m
Nombre de points	142 (cad. 90.2 m)
Points significatifs	136 (cad. 94.88 m / 95.77 %)
Points aberrants	0 (0 % d. total)

Changement de direction par km	6.32
Changement de direction >5° par km	5.54
Sections rectilignes accumulées	1.225 Km
Tronçons en ligne droite par km	95.63 m
Changements de pente pénalisables	1
Changements de pente pénalisables par km	0.078

Trouvez les meilleurs itinéraires



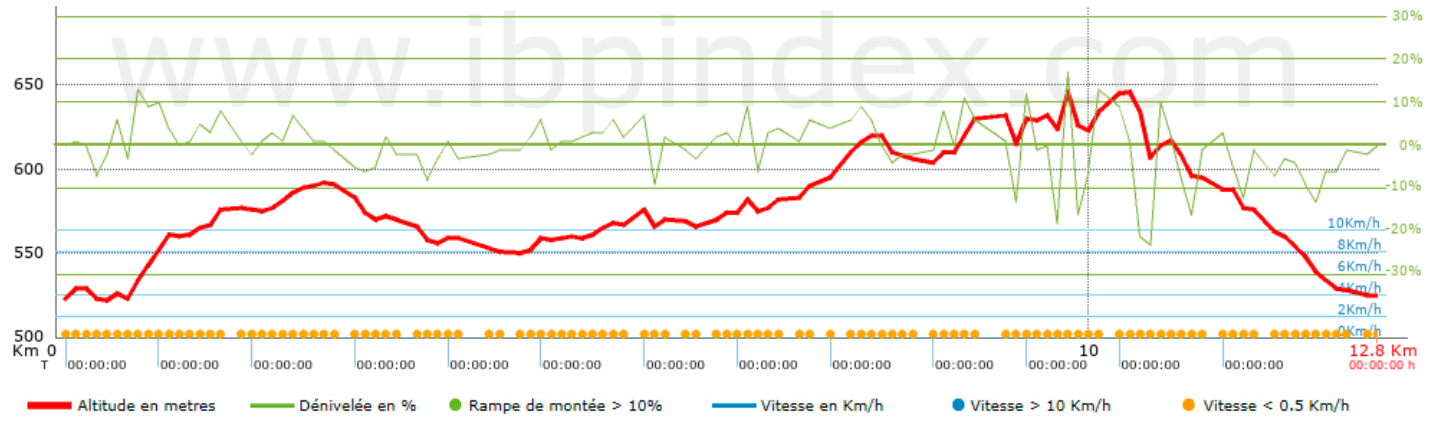
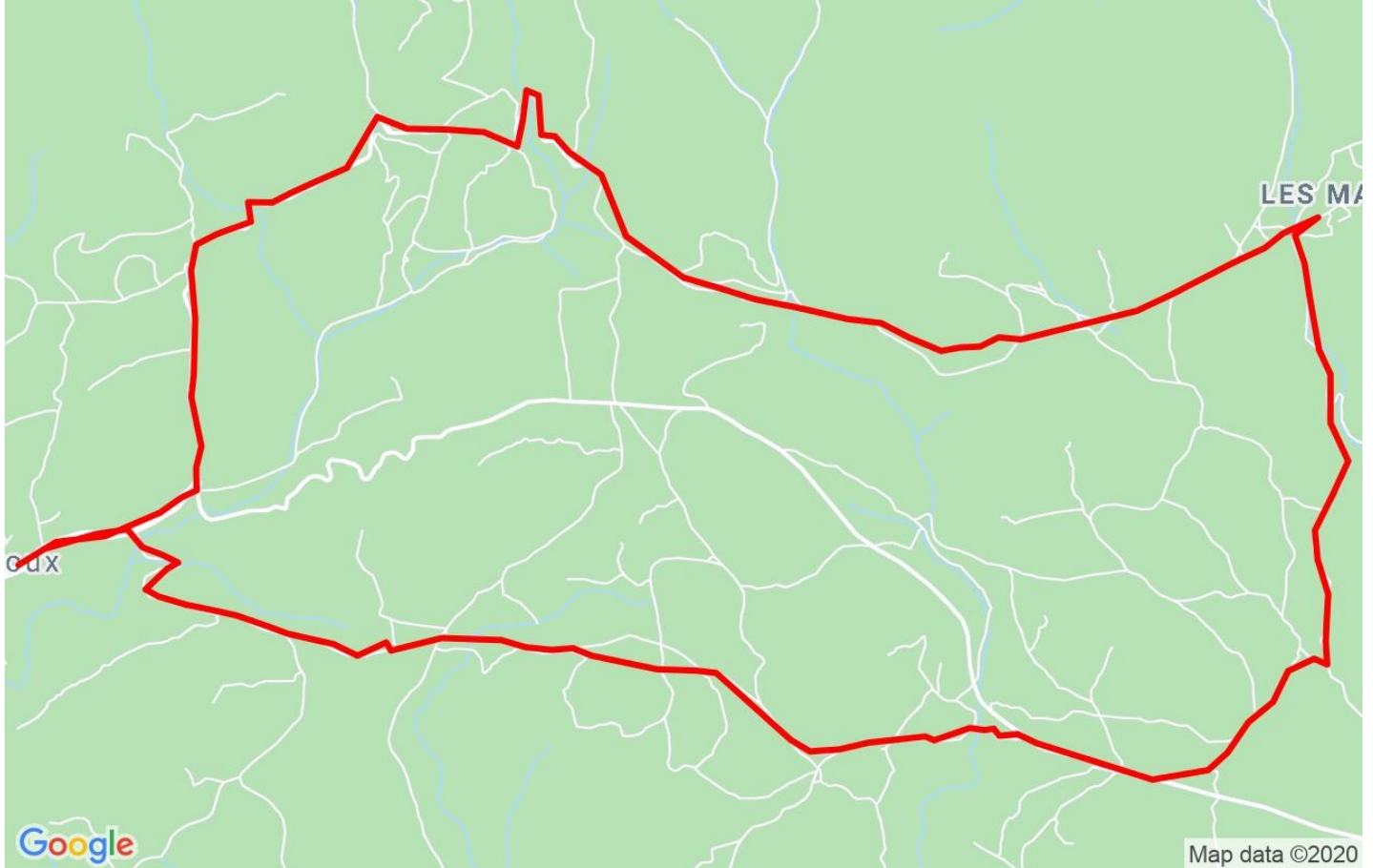
Résumé des dénivelées	Montées	Distance en km.	au total en %	Vitesse en	Temps h:m:s	
	Entre 30 et 55%	0	0	0	0:00:00	
	Entre 15 et 30%	0.132	1.03	0	0:00:00	
	Entre 10 et 15%	0.38	2.97	0	0:00:00	
	Entre 5 et 10%	2.097	16.38	0	0:00:00	
	Entre 1 et 5%	2.917	22.77	0	0:00:00	
	<b>Total :</b>	<b>5.526</b>	<b>43.15</b>	<b>0</b>	<b>0:00:00</b>	
	<b>Terrain plat</b>					
	Dénivelées de 1 %	2.207	17.23	0	0:00:00	
	<b>Descentes</b>					
	Entre 1 et 5%	2.974	23.22	0	0:00:00	
Entre 5 et 10%	1.286	10.04	0	0:00:00		
Entre 10 et 15%	0.336	2.62	0	0:00:00		
Entre 15 et 30%	0.479	3.74	0	0:00:00		
Entre 30 et 55%	0	0	0	0:00:00		
<b>Total :</b>	<b>5.075</b>	<b>39.62</b>	<b>0</b>	<b>0:00:00</b>		
<b>Total trace :</b>	<b>12.81</b>	<b>100 %</b>	<b>0</b>	<b>0</b>		

Trace: 2021\_Riboux\_Romanil.gpx

Ces vitesses sont moyennes pour le = Trace tirée (DRW)

Fiabilité du Indice IBP index= C

**IBP = 43 HKG**



## Paramètres de grandes altitudes, au-dessus de

Altitude	Distance m	% au total	Temps en mouvement	Vitesse	Temps de pause	Temps total	Vitesse
	Total : 0 Km	--- %	--- h	--- Km/h	--- h	--- h	--- Km/h

## Pauses

Distance	Temps de pause	Altitude	Temps total écoulé	Temps à la pause précédente	Distance à la pause précédente
	Total : 0:00:00 h				