

Trace: 2022_EnVau_Cadeiron.gpx

Ces vitesses sont moyennes pour le = Trace tirée (DRW)

Fiabilité du Indice IBP index= A

IBP = 42 HKG

Distance totale	10.17 Km
Distance analysée	10.17 Km
Distance linéaire	0.02 Km

Dénivelée positive accumulée	331 m
Dénivelée négative accumulée	329.8 m
Altitude maximale	276.8 m
Altitude minimale	136.9 m
Pourcentage de montée	6.89 %
Pourcentage de descente	7.03 %
Dénivelée positive par km	32.55 m
Dénivelée négative par km	32.43 m

Temps total	0 h
Temps en mouvement	0 h
Temps de pause	0 h

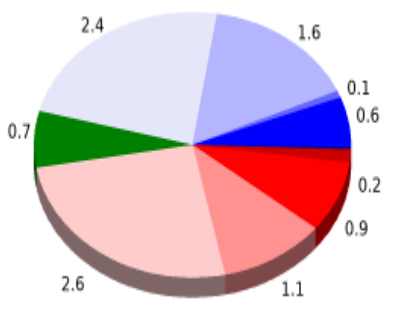
Vitesse moyenne totale	0 Km/h
Vitesse moyenne en mouvement	0 Km/h
Vitesse maximale soutenue	0 Km/h

Filtre pente maximum	~55 %
Distance minimale analysée	~30 m
Nombre de points	74 (cad. 137.43 m)
Points significatifs	73 (cad. 141.24 m / 98.65 %)
Points aberrants	0 (0 % d. total)

Changement de direction par km	4.13
Changement de direction >5° par km	3.93
Sections rectilignes accumulées	0 Km
Tronçons en ligne droite par km	0 m
Changements de pente pénalisables	5
Changements de pente pénalisables par km	0.492

Trouvez les meilleurs itinéraires



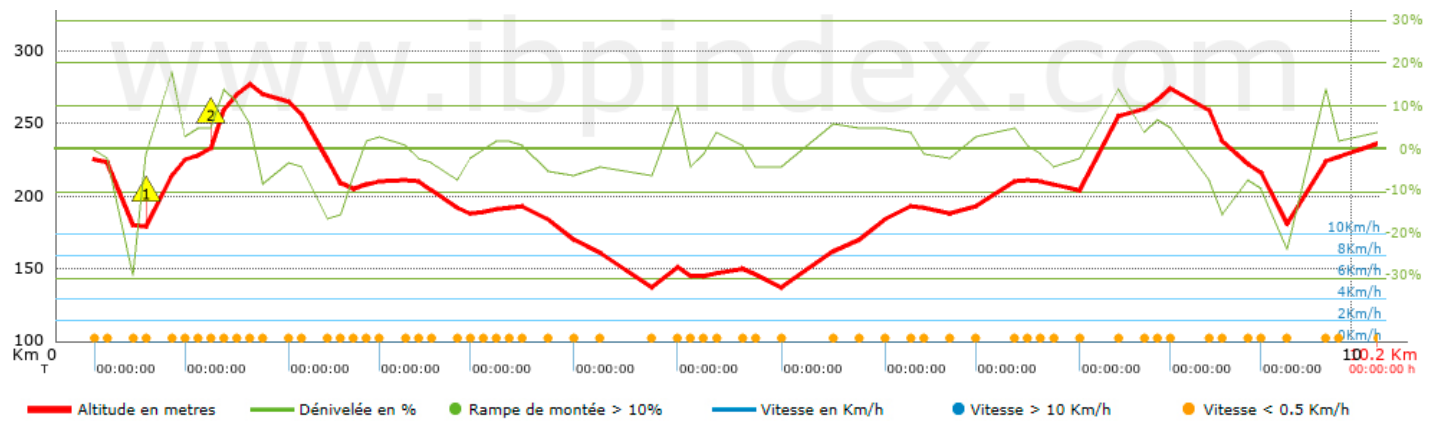
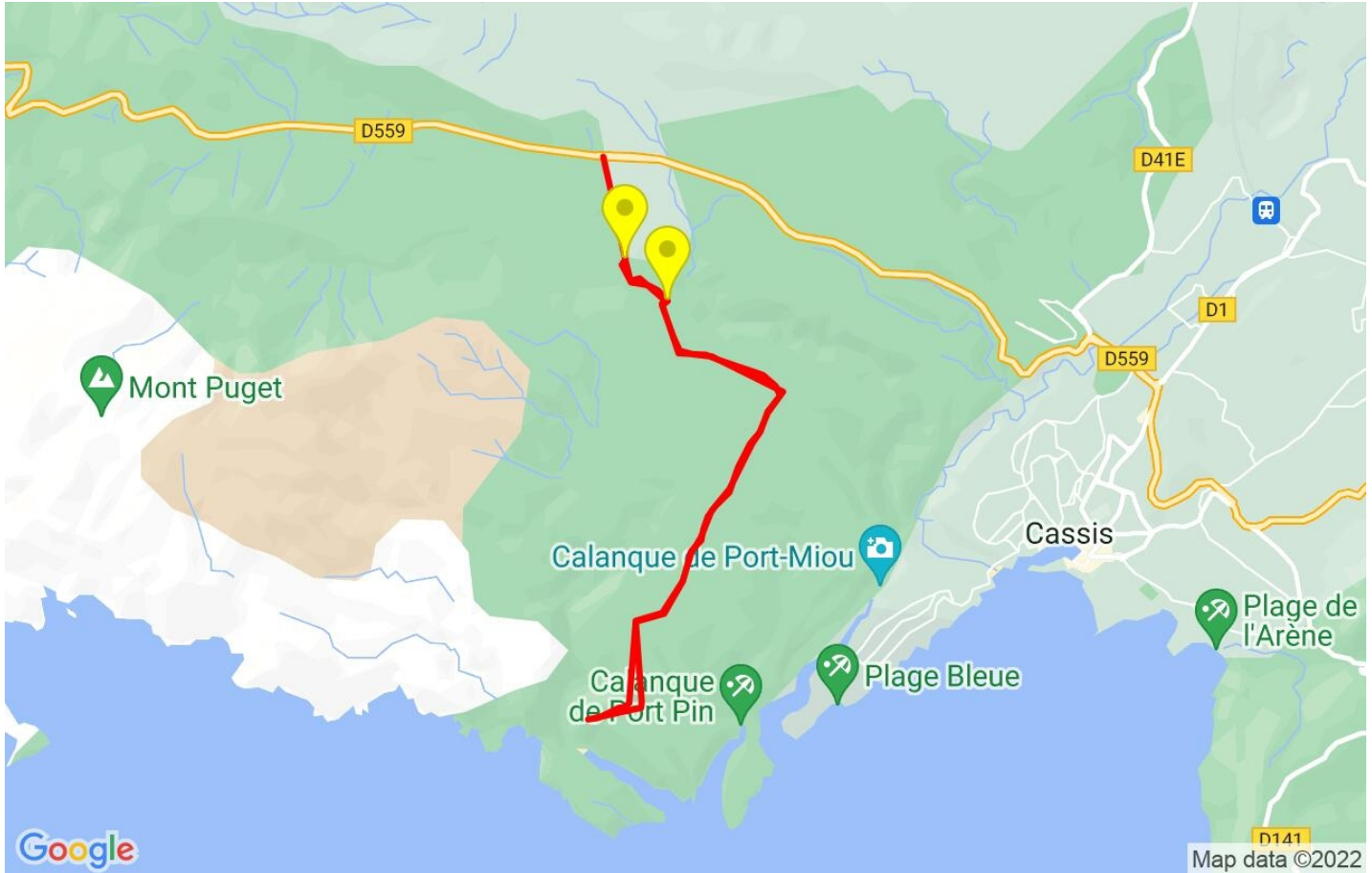
Résumé des dénivelées	Montées	Distance en km.	au total en %	Vitesse en	Temps h:m:s	
	Entre 30 et 55%	0	0	0	0:00:00	
	Entre 15 et 30%	0.21	2.07	0	0:00:00	
	Entre 10 et 15%	0.938	9.22	0	0:00:00	
	Entre 5 et 10%	1.076	10.58	0	0:00:00	
	Entre 1 et 5%	2.577	25.34	0	0:00:00	
	Total :	4.801	47.21	0	0:00:00	
	Terrain plat					
	Dénivelées de 1 %	0.677	6.65	0	0:00:00	
	Descentes					
	Entre 1 et 5%	2.36	23.2	0	0:00:00	
Entre 5 et 10%	1.577	15.51	0	0:00:00		
Entre 10 et 15%	0.144	1.41	0	0:00:00		
Entre 15 et 30%	0.611	6.01	0	0:00:00		
Entre 30 et 55%	0	0	0	0:00:00		
Total :	4.692	46.14	0	0:00:00		
Total trace :	10.17	100 %	0	0		



Trace: 2022_EnVau_Cadeiron.gpx

Ces vitesses sont moyennes pour le = Trace tirée (DRW)

Fiabilité du Indice IBP index= A

IBP = 42 HKG



Raidillons > 10%			
Raidillon	Point kilométrique	Pente moyenne	Distance
 1	0.696	21 %	210 m
 2	1.162	13 %	285 m

Paramètres de grandes altitudes, au-dessus de

Altitude	Distance m	% au total	Temps en mouvement	Vitesse	Temps de pause	Temps total	Vitesse
Total :	0 Km	--- %	--- h	--- Km/h	--- h	--- h	--- Km/h

Pauses

Distance	Temps de pause	Altitude	Temps total écoulé	Temps à la pause précédente	Distance à la pause précédente
Total :	0:00:00 h				