

Trace: La Roque-d'Anthéron vallon Castellás.gpx

Ces vitesses sont moyennes pour le = Trace tirée (DRW)

Fiabilité du Indice IBP index= B

IBP = 64 HKG

Distance totale	16.4 Km
Distance analysée	16.4 Km
Distance linéaire	0 Km

Dénivelée positive accumulée	594 m
Dénivelée négative accumulée	594 m
Altitude maximale	482 m
Altitude minimale	176 m
Pourcentage de montée	7.3 %
Pourcentage de descente	8.74 %
Dénivelée positive par km	36.22 m
Dénivelée négative par km	36.22 m

Temps total	0 h
Temps en mouvement	0 h
Temps de pause	0 h

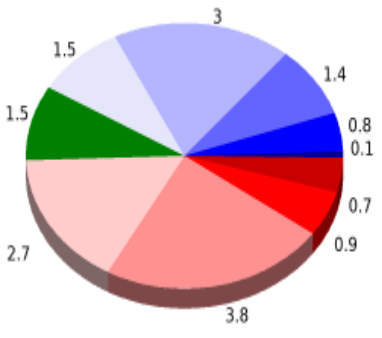
Vitesse moyenne totale	0 Km/h
Vitesse moyenne en mouvement	0 Km/h
Vitesse maximale soutenue	0 Km/h

Filtre pente maximum	~55 %
Distance minimale analysée	~30 m
Nombre de points	864 (cad. 18.98 m)
Points significatifs	398 (cad. 41.31 m / 46.06 %)
Points aberrants	0 (0 % d. total)

Changement de direction par km	11.52
Changement de direction >5° par km	9.82
Sections rectilignes accumulées	1.594 Km
Tronçons en ligne droite par km	97.2 m
Changements de pente pénalisables	4
Changements de pente pénalisables par km	0.244

Trouvez les meilleurs itinéraires



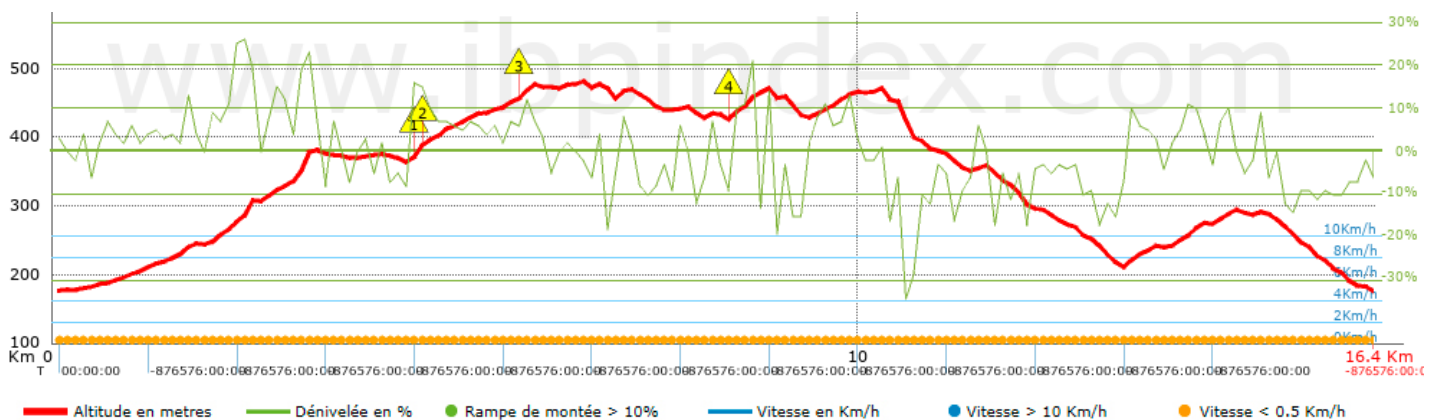
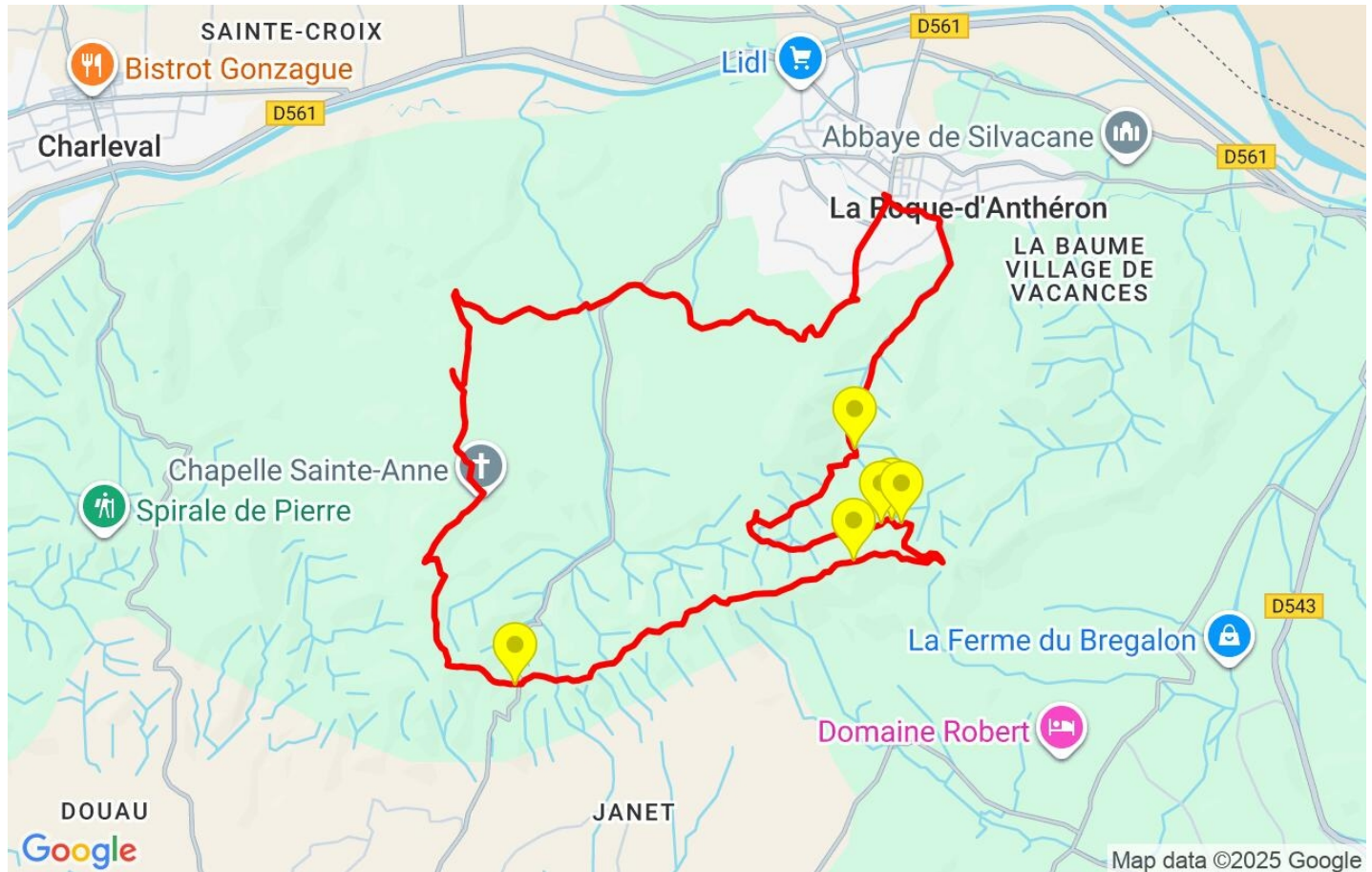
Résumé des dénivelées	Montées	Distance en km.	au total en %	Vitesse en	Temps h:m:s
	Entre 30 et 55%	0	0	0	0:00:00
	Entre 15 et 30%	0.704	4.3	0	0:00:00
	Entre 10 et 15%	0.929	5.66	0	0:00:00
	Entre 5 et 10%	3.795	23.14	0	0:00:00
	Entre 1 et 5%	2.706	16.5	0	0:00:00
	Total :	8.135	49.61	0	0:00:00
	Terrain plat				
	Dénivelées de 1 %	1.466	8.94	0	0:00:00
	Descentes				
	Entre 1 et 5%	1.518	9.26	0	0:00:00
	Entre 5 et 10%	3.046	18.57	0	0:00:00
	Entre 10 et 15%	1.396	8.51	0	0:00:00
	Entre 15 et 30%	0.785	4.79	0	0:00:00
	Entre 30 et 55%	0.054	0.33	0	0:00:00
	Total :	6.798	41.45	0	0:00:00
Total trace :		16.4	100 %	0	0

Trace: La Roque-d'Anthéron vallon Castellast.gpx




Ces vitesses sont moyennes pour le = Trace tirée (DRW)

Fiabilité du Indice IBP index= B

IBP = 64 HKG



Raidillons > 10%

Raidillon	Point kilométrique	Pente moyenne	Distance
	4.43	16 %	98 m
	5.797	12 %	118 m
	8.404	11 %	111 m

Paramètres de grandes altitudes, au-dessus de							
Altitude	Distance m	% au total	Temps en mouvement	Vitesse	Temps de pause	Temps total	Vitesse
	Total : 0 Km	--- %	--- h	--- Km/h	--- h	--- h	--- Km/h

Pauses					
Distance	Temps de pause	Altitude	Temps total écoulé	Temps à la pause précédente	Distance à la pause précédente
	Total : 0:00:00 h				