

Trace: gpx\_le\_petit\_tuny.gpx

Ces vitesses sont moyennes pour le = Trace tirée (DRW)

Fiabilité du Indice IBP index= A

**IBP = 65 HKG**

|                   |          |
|-------------------|----------|
| Distance totale   | 13.23 Km |
| Distance analysée | 13.23 Km |
| Distance linéaire | 0 Km     |

|                            |                              |
|----------------------------|------------------------------|
| Filtre pente maximum       | ~55 %                        |
| Distance minimale analysée | ~30 m                        |
| Nombre de points           | 242 (cad. 54.68 m)           |
| Points significatifs       | 213 (cad. 62.42 m / 88.02 %) |
| Points aberrants           | 0 (0 % d. total)             |

|                              |         |
|------------------------------|---------|
| Dénivelée positive accumulée | 660.5 m |
| Dénivelée négative accumulée | 660.2 m |
| Altitude maximale            | 707.6 m |
| Altitude minimale            | 168 m   |
| Pourcentage de montée        | 9.85 %  |
| Pourcentage de descente      | 10.76 % |
| Dénivelée positive par km    | 49.92 m |
| Dénivelée négative par km    | 49.9 m  |

|  |          |
|--|----------|
| Changement de direction par km           | 8.84     |
| Changement de direction >5° par km       | 8.54     |
| Sections rectilignes accumulées          | 0.758 Km |
| Tronçons en ligne droite par km          | 57.29 m  |
| Changements de pente pénalisables        | 5        |
| Changements de pente pénalisables par km | 0.378    |

|                    |     |
|--------------------|-----|
| Temps total        | 0 h |
| Temps en mouvement | 0 h |
| Temps de pause     | 0 h |

|                              |        |
|------------------------------|--------|
| Vitesse moyenne totale       | 0 Km/h |
| Vitesse moyenne en mouvement | 0 Km/h |
| Vitesse maximale soutenue    | 0 Km/h |

Trouvez les meilleurs itinéraires



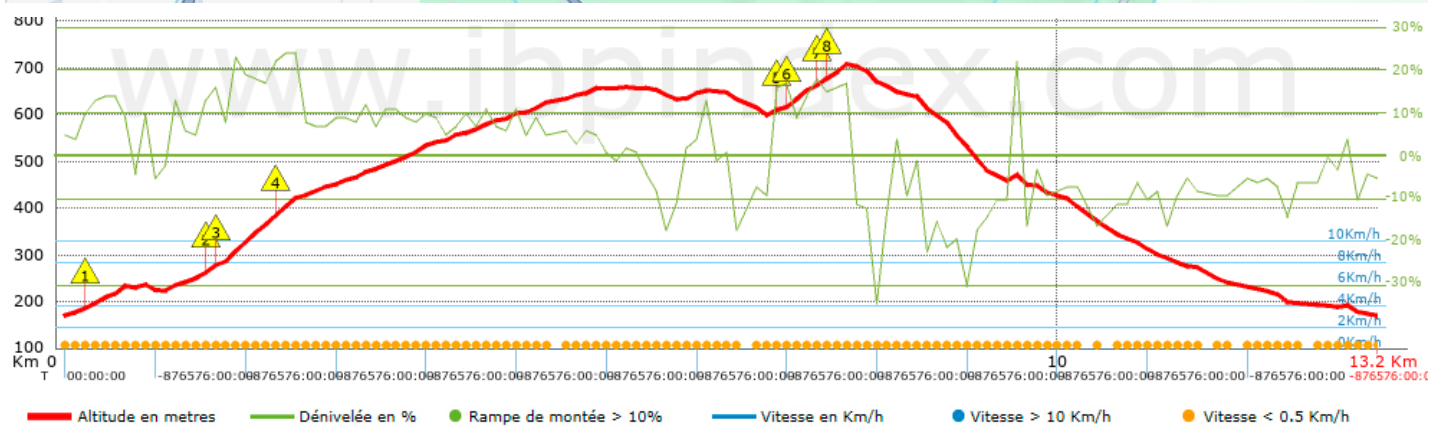
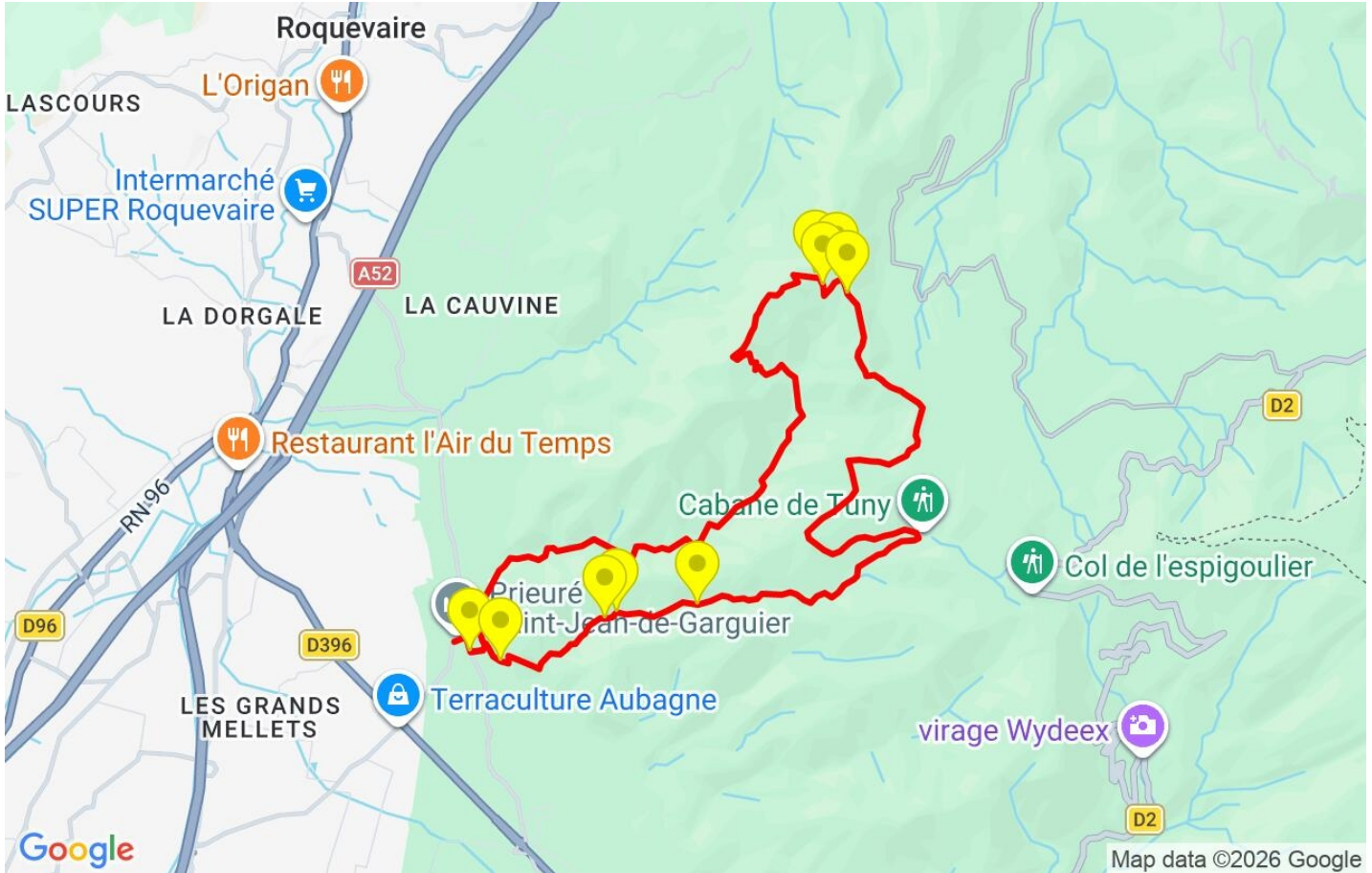
| Résumé des dénivelées | Montées             | Distance en km. | au total en % | Vitesse en     | Temps h:m:s    |  |
|-----------------------|---------------------|-----------------|---------------|----------------|----------------|--|
|                       | Entre 30 et 55%     | 0               | 0             | 0              | 0:00:00        |  |
|                       | Entre 15 et 30%     | 1.251           | 9.46          | 0              | 0:00:00        |  |
|                       | Entre 10 et 15%     | 1.317           | 9.95          | 0              | 0:00:00        |  |
|                       | Entre 5 et 10%      | 3.083           | 23.3          | 0              | 0:00:00        |  |
|                       | Entre 1 et 5%       | 1.055           | 7.97          | 0              | 0:00:00        |  |
|                       | <b>Total :</b>      | <b>6.706</b>    | <b>50.68</b>  | <b>0</b>       | <b>0:00:00</b> |  |
|                       | <b>Terrain plat</b> |                 |               |                |                |  |
|                       | Dénivelées de 1 %   | 0.388           | 2.93          | 0              | 0:00:00        |  |
|                       | <b>Descentes</b>    |                 |               |                |                |  |
|                       | Entre 1 et 5%       | 0.995           | 7.52          | 0              | 0:00:00        |  |
| Entre 5 et 10%        | 2.604               | 19.68           | 0             | 0:00:00        |                |  |
| Entre 10 et 15%       | 0.993               | 7.5             | 0             | 0:00:00        |                |  |
| Entre 15 et 30%       | 1.402               | 10.6            | 0             | 0:00:00        |                |  |
| Entre 30 et 55%       | 0.144               | 1.09            | 0             | 0:00:00        |                |  |
| <b>Total :</b>        | <b>6.138</b>        | <b>46.39</b>    | <b>0</b>      | <b>0:00:00</b> |                |  |
| <b>Total trace :</b>  | <b>13.23</b>        | <b>100 %</b>    | <b>0</b>      | <b>0</b>       |                |  |









Trace: gpx\_le\_petit\_tuny.gpx

Ces vitesses sont moyennes pour le = Trace tirée (DRW)

Fiabilité du Indice IBP index= A

**IBP = 65 HKG**



| Raidillons > 10%   |                    |               |          |
|--|--------------------|---------------|----------|
| Raidillon  | Point kilométrique | Pente moyenne | Distance |
|  | 0.207              | 11 %          | 297 m    |
|  | 1.45               | 13 %          | 95 m     |
|  | 1.545              | 17 %          | 571 m    |
|  | 2.116              | 22 %          | 217 m    |
|  | 7.141              | 18 %          | 148 m    |
|  | 7.29               | 12 %          | 223 m    |
|  | 7.513              | 15 %          | 95 m     |
|  | 7.608              | 16 %          | 149 m    |

## Paramètres de grandes altitudes, au-dessus de

| Altitude | Distance m | % au total | Temps en mouvement | Vitesse  | Temps de pause | Temps total | Vitesse  |
|----------|------------|------------|--------------------|----------|----------------|-------------|----------|
| Total :  | 0 Km       | --- %      | --- h              | --- Km/h | --- h          | --- h       | --- Km/h |

## Pauses

| Distance | Temps de pause | Altitude | Temps total écoulé | Temps à la pause précédente | Distance à la pause précédente |
|----------|----------------|----------|--------------------|-----------------------------|--------------------------------|
| Total :  | 0:00:00 h      |          |                    |                             |                                |