

Trace: mimet_bau-trauqua_-le_gd_puech.gpx

Ces vitesses sont moyennes pour le = Trace tirée (DRW)

Fiabilité du Indice IBP index= A

IBP = 54 HKG

Distance totale	14.11 Km
Distance analysée	14.11 Km
Distance linéaire	0 Km

Dénivelée positive accumulée	492.1 m
Dénivelée négative accumulée	491.2 m
Altitude maximale	702.2 m
Altitude minimale	325.5 m
Pourcentage de montée	7.88 %
Pourcentage de descente	6.99 %
Dénivelée positive par km	34.88 m
Dénivelée négative par km	34.81 m

Temps total	0 h
Temps en mouvement	0 h
Temps de pause	0 h


Vitesse moyenne totale	0 Km/h
Vitesse moyenne en mouvement	0 Km/h
Vitesse maximale soutenue	0 Km/h

Filtre pente maximum	~55 %
Distance minimale analysée	~30 m
Nombre de points	763 (cad. 18.49 m)
Points significatifs	354 (cad. 39.97 m / 46.4 %)
Points aberrants	0 (0 % d. total)

Changement de direction par km	11.91
Changement de direction >5° par km	10.21
Sections rectilignes accumulées	1.126 Km
Tronçons en ligne droite par km	79.8 m
Changements de pente pénalisables	3
Changements de pente pénalisables par km	0.213

Trouvez les meilleurs itinéraires



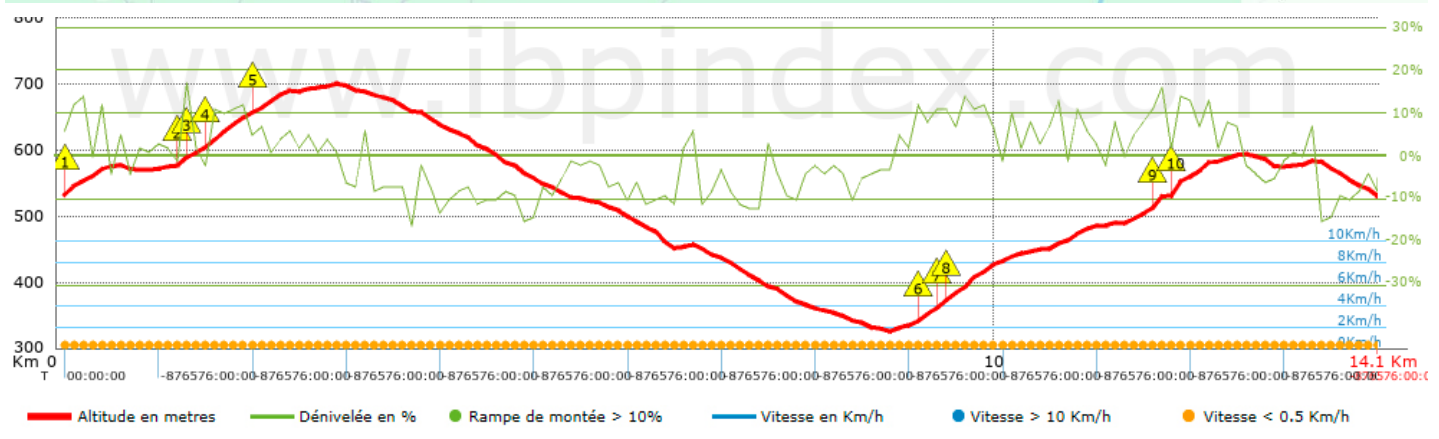
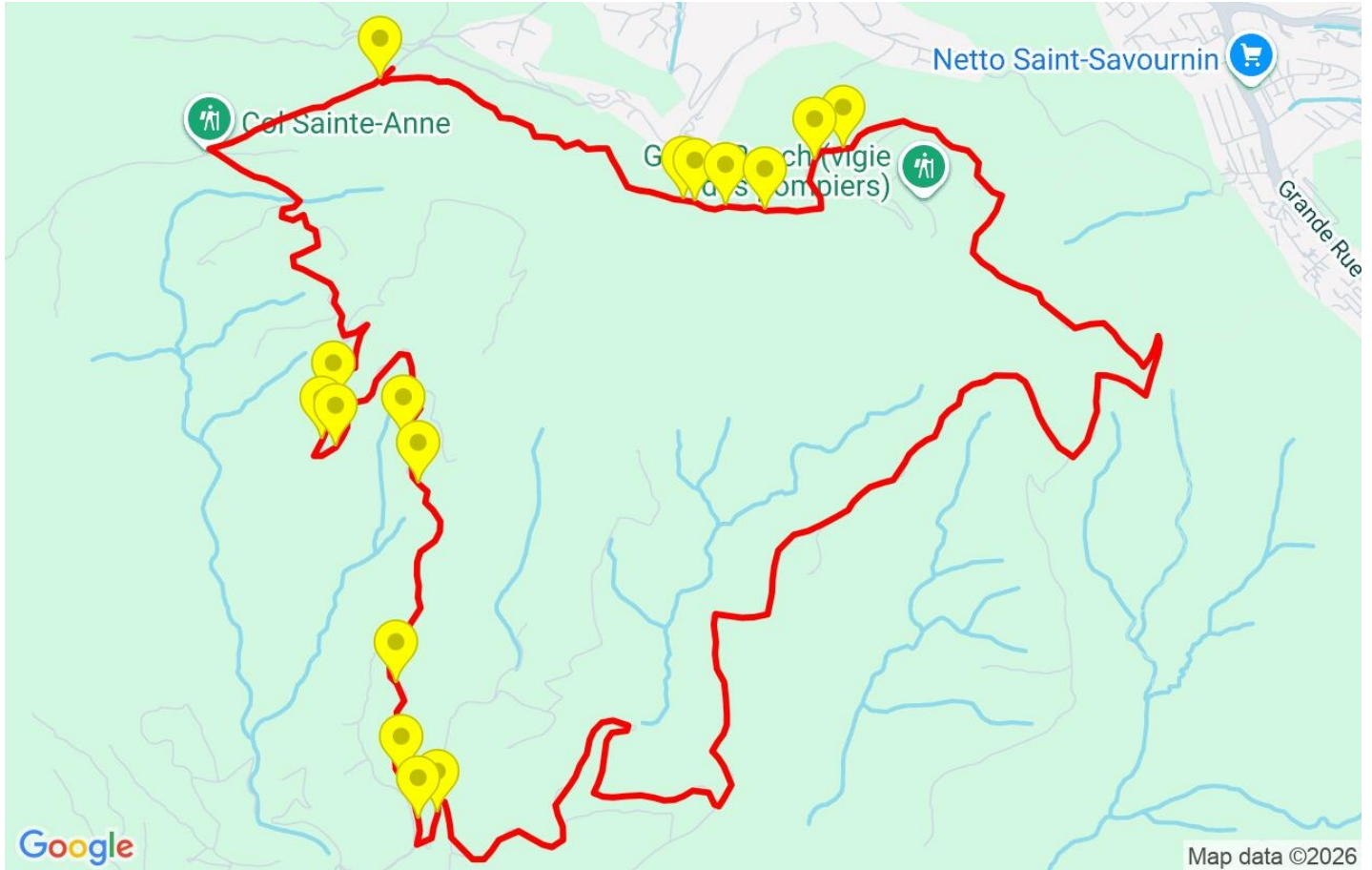
Résumé des dénivelées	Montées	Distance en km.	au total en %	Vitesse en	Temps h:m:s	
	Entre 30 et 55%	0	0	0	0:00:00	
	Entre 15 et 30%	0.377	2.67	0	0:00:00	
	Entre 10 et 15%	1.982	14.05	0	0:00:00	
	Entre 5 et 10%	1.865	13.22	0	0:00:00	
	Entre 1 et 5%	2.023	14.34	0	0:00:00	
	Total :	6.246	44.27	0	0:00:00	
	Terrain plat					
	Dénivelées de 1 %	0.837	5.93	0	0:00:00	
	Descentes					
	Entre 1 et 5%	2.177	15.43	0	0:00:00	
Entre 5 et 10%	3.38	23.96	0	0:00:00		
Entre 10 et 15%	1.267	8.98	0	0:00:00		
Entre 15 et 30%	0.201	1.43	0	0:00:00		
Entre 30 et 55%	0	0	0	0:00:00		
Total :	7.025	49.79	0	0:00:00		
Total trace :	14.11	100 %	0	0		

Trace: mimet_bau-trauqua_-_le_gd_puech.gpx

Ces vitesses sont moyennes pour le = Trace tirée (DRW)

Fiabilité du Indice IBP index= A

IBP = 54 HKG



Raidillons > 10%

Raidillon	Point kilométrique	Pente moyenne	Distance
 1	0.058	11 %	196 m
 2	1.298	15 %	41 m
 3	1.338	11 %	124 m
 4	1.598	11 %	372 m
 5	9.362	11 %	148 m
 6	9.509	11 %	356 m
 7	11.597	11 %	146 m
 8	11.866	14 %	242 m

Paramètres de grandes altitudes, au-dessus de

Altitude	Distance m	% au total	Temps en mouvement	Vitesse	Temps de pause	Temps total	Vitesse
Total :	0 Km	--- %	--- h	--- Km/h	--- h	--- h	--- Km/h

Pauses

Distance	Temps de pause	Altitude	Temps total écoulé	Temps à la pause précédente	Distance à la pause précédente
Total :	0:00:00 h				