

Trace: exp_La Bouilladisse - grotte du tonneau.gpx

Ces vitesses sont moyennes pour le = HKG

Fiabilité du Indice IBP index= D

IBP = 31 HKG

Distance totale	8.63 Km
Distance analysée	8.63 Km
Distance linéaire	0.03 Km

Dénivelée positive accumulée	180.81 m
Dénivelée négative accumulée	183.41 m
Altitude maximale	444.72 m
Altitude minimale	344.19 m
Pourcentage de montée	5.92 %
Pourcentage de descente	4.66 %
Dénivelée positive par km	20.95 m
Dénivelée négative par km	21.25 m

Temps total	3:24:13 h
Temps en mouvement	2:21:05 h
Temps de pause	1:03:08 h

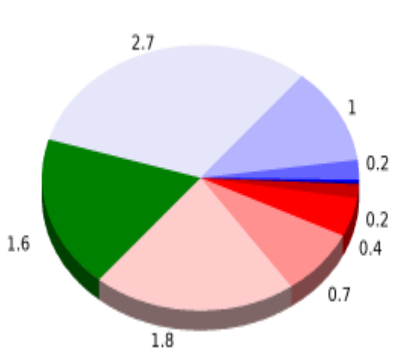
Vitesse moyenne totale	2.54 Km/h
Vitesse moyenne en mouvement	3.67 Km/h
Vitesse maximale soutenue	6.67 Km/h

Filtre pente maximum	~55 %
Distance minimale analysée	~30 m
Nombre de points	462 (cad. 18.69 m)
Points significatifs	213 (cad. 40.73 m / 46.1 %)
Points aberrants	0 (0 % d. total)

Changement de direction par km	12.05
Changement de direction >5° par km	8.57
Sections rectilignes accumulées	1.144 Km
Tronçons en ligne droite par km	132.56 m
Changements de pente pénalisables	2
Changements de pente pénalisables par km	0.232

Trouvez les meilleurs itinéraires

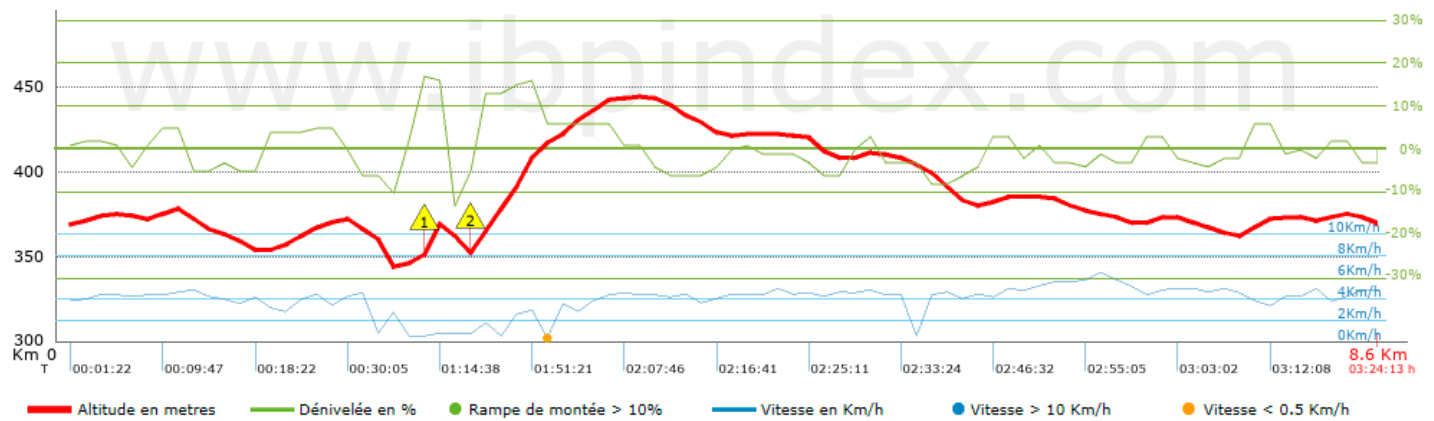




Résumé des dénivelées	Montées	Distance en km.	au total en %	Vitesse en	Temps h:m:s	
	Entre 30 et 55%	0	0	0	0:00:00	
	Entre 15 et 30%	0.183	2.12	4.24	0:02:35	
	Entre 10 et 15%	0.413	4.78	1.84	0:13:28	
	Entre 5 et 10%	0.692	8.01	2.93	0:14:11	
	Entre 1 et 5%	1.767	20.47	3.92	0:27:03	
	Total :	3.054	35.38	3.2	0:57:17	
	Terrain plat					
	Dénivelées de 1 %	1.641	19	4.05	0:24:19	
	Descentes					
	Entre 1 et 5%	2.697	31.24	4.23	0:38:15	
Entre 5 et 10%	1.026	11.89	3.88	0:15:53		
Entre 10 et 15%	0.175	2.03	2.44	0:04:18		
Entre 15 et 30%	0.04	0.46	2.27	0:01:03		
Entre 30 et 55%	0	0	0	0:00:00		
Total :	3.939	45.62	3.97	0:59:29		
Total trace :	8.63	100 %	3.67	2:21:05		

Trace: exp_La Bouilladisse - grotte du tonneau.gpx

Ces vitesses sont moyennes pour le = HKG

Fiabilité du Indice IBP index= D

IBP = 31 HKG


Raidillons > 10%			
Raidillon	Point kilométrique	Pente moyenne	Distance
	2.327	17 %	146 m
	2.679	14 %	449 m

Paramètres de grandes altitudes, au-dessus de

Altitude	Distance m	% au total	Temps en mouvement	Vitesse	Temps de pause	Temps total	Vitesse
	Total : 0 Km	--- %	--- h	--- Km/h	--- h	--- h	--- Km/h

Pauses

Distance	Temps de pause	Altitude	Temps total écoulé	Temps à la pause précédente	Distance à la pause précédente
1.998	0:05:23	363	0:32:17	0:32:17	1.998
2.212	0:29:15 > 10´	345	0:43:33	0:11:16	0.214
2.508	0:03:16	371	1:16:42	0:33:09	0.296
2.579	0:08:33	362	1:22:21	0:05:39 < 10´	0.071
2.813	0:03:46	369	1:39:22	0:17:01	0.234
3.084	0:07:32	408	1:51:21	0:11:59	0.271
5.501	0:04:24	407	2:34:47	0:43:26	2.417
8.624	0:00:59	369	3:23:14	0:48:27	3.124
Total : 1:03:08 h					