

Trace: Caramy 2024 variante 1.gpx

Ces vitesses sont moyennes pour le = Trace tirée (DRW)

Fiabilité du Indice IBP index= D

IBP = 37 HKG

Distance totale	8.34 Km
Distance analysée	8.34 Km
Distance linéaire	0.03 Km

Filtre pente maximum	~55 %
Distance minimale analysée	~30 m
Nombre de points	519 (cad. 16.07 m)
Points significatifs	220 (cad. 38.43 m / 42.39 %)
Points aberrants	0 (0 % d. total)

Dénivelée positive accumulée	288.54 m
Dénivelée négative accumulée	278.4 m
Altitude maximale	507.79 m
Altitude minimale	275 m
Pourcentage de montée	8.34 %
Pourcentage de descente	6.58 %
Dénivelée positive par km	34.6 m
Dénivelée négative par km	33.38 m

Changement de direction par km	12.47
Changement de direction >5° par km	10.79
Sections rectilignes accumulées	0.875 Km
Tronçons en ligne droite par km	104.92 m
Changements de pente pénalisables	3
Changements de pente pénalisables par km	0.36

Temps total	0 h
Temps en mouvement	0 h
Temps de pause	0 h

Vitesse moyenne totale	0 Km/h
Vitesse moyenne en mouvement	0 Km/h
Vitesse maximale soutenue	0 Km/h

Trouvez les meilleurs itinéraires



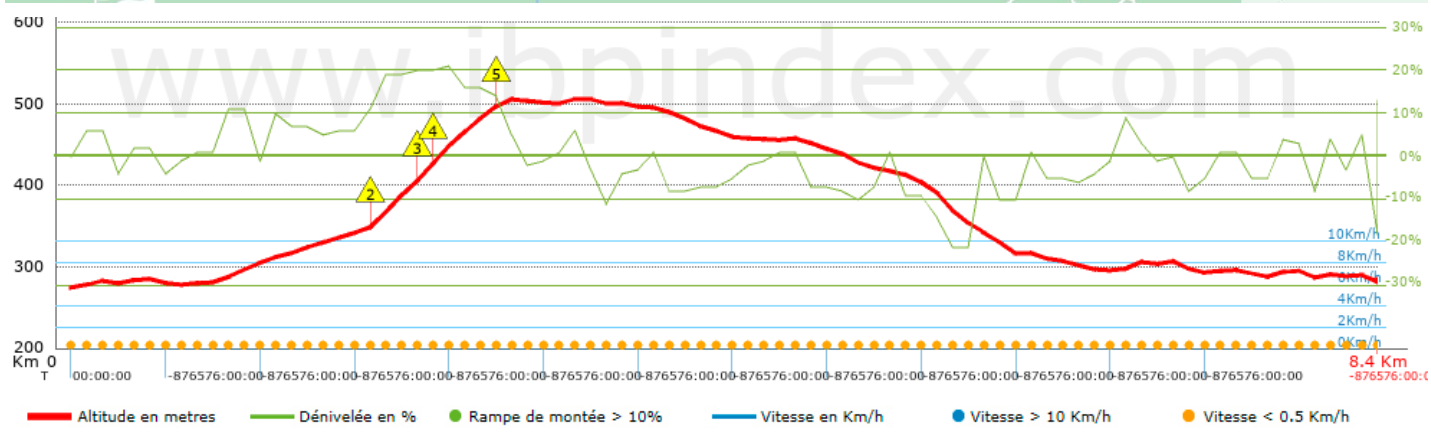
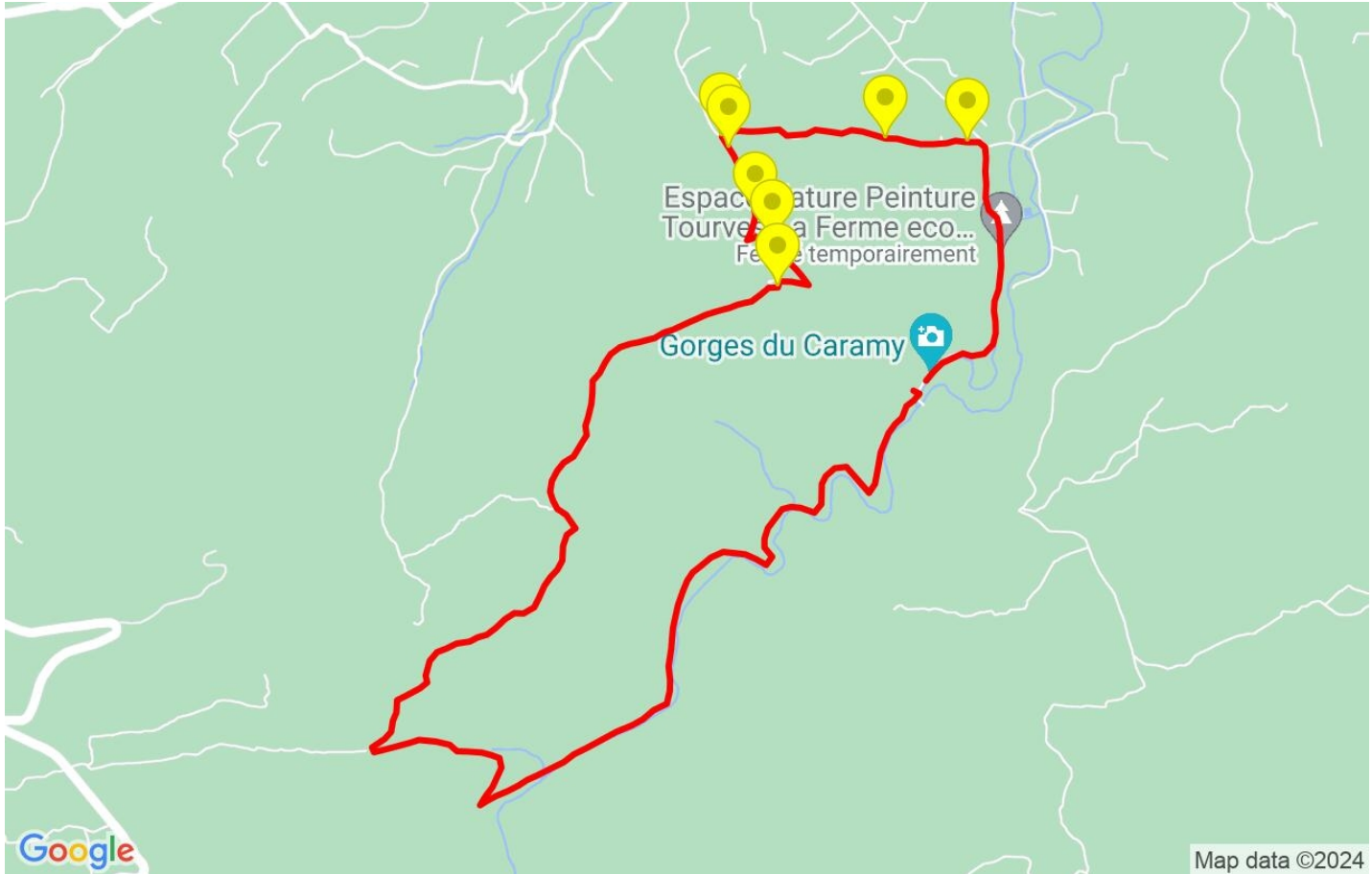
Résumé des dénivelées








Montées	Distance en km.	au total en %	Vitesse en	Temps h:m:s
Entre 30 et 55%	0	0	0	0:00:00
Entre 15 et 30%	0.774	9.29	0	0:00:00
Entre 10 et 15%	0.427	5.12	0	0:00:00
Entre 5 et 10%	0.916	10.99	0	0:00:00
Entre 1 et 5%	1.343	16.1	0	0:00:00
Total :	3.46	41.49	0	0:00:00
Terrain plat				
Dénivelées de 1 %	0.707	8.48	0	0:00:00
Descentes				
Entre 1 et 5%	1.846	22.13	0	0:00:00
Entre 5 et 10%	1.792	21.48	0	0:00:00
Entre 10 et 15%	0.341	4.09	0	0:00:00
Entre 15 et 30%	0.255	3.06	0	0:00:00
Entre 30 et 55%	0	0	0	0:00:00
Total :	4.234	50.76	0	0:00:00
Total trace :	8.34	100 %	0	0

Trace: Caramy 2024 variante 1.gpx
Ces vitesses sont moyennes pour le = Trace tirée (DRW)
Fiabilité du Indice IBP index= D

IBP = 37 HKG



Raidillons > 10%

Raidillon	Point kilométrique	Pente moyenne	Distance
 1	1.912	11 %	44 m
 2	1.956	19 %	249 m
 3	2.204	20 %	182 m
 4	2.386	17 %	344 m
 5	2.73	14 %	31 m

Paramètres de grandes altitudes, au-dessus de

Altitude	Distance m	% au total	Temps en mouvement	Vitesse	Temps de pause	Temps total	Vitesse
	Total : 0 Km	--- %	--- h	--- Km/h	--- h	--- h	--- Km/h

Pauses

Distance	Temps de pause	Altitude	Temps total écoulé	Temps à la pause précédente	Distance à la pause précédente
	Total : 0:00:00 h				