

Trace: 2024_Mur_de_la_pesto.gpx

Ces vitesses sont moyennes pour le = BYC

Fiabilité du Indice IBP index= D

IBP = 63 HKG

Distance totale	14.15 Km
Distance analysée	14.15 Km
Distance linéaire	0.02 Km

Dénivelée positive accumulée	642.54 m
Dénivelée négative accumulée	645.15 m
Altitude maximale	620.99 m
Altitude minimale	88.6 m
Pourcentage de montée	9.17 %
Pourcentage de descente	10.31 %
Dénivelée positive par km	45.41 m
Dénivelée négative par km	45.59 m

Temps total	0:24:13 h
Temps en mouvement	0:24:13 h
Temps de pause	0:00:00 h

Vitesse moyenne totale	35.07 Km/h
Vitesse moyenne en mouvement	35.06 Km/h
Vitesse maximale soutenue	39.61 Km/h

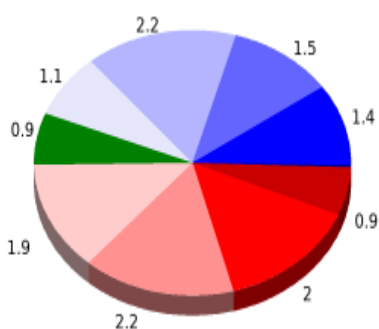
Filtre pente maximum	~55 %
Distance minimale analysée	~30 m
Nombre de points	269 (cad. 52.61 m)
Points significatifs	235 (cad. 60.48 m / 87.36 %)
Points aberrants	0 (0 % d. total)

Changement de direction par km	9.4
Changement de direction >5° par km	8.69
Sections rectilignes accumulées	1.293 Km
Tronçons en ligne droite par km	91.38 m
Changements de pente pénalisables	1
Changements de pente pénalisables par km	0.071

Trouvez les meilleurs itinéraires



Résumé des dénivelées



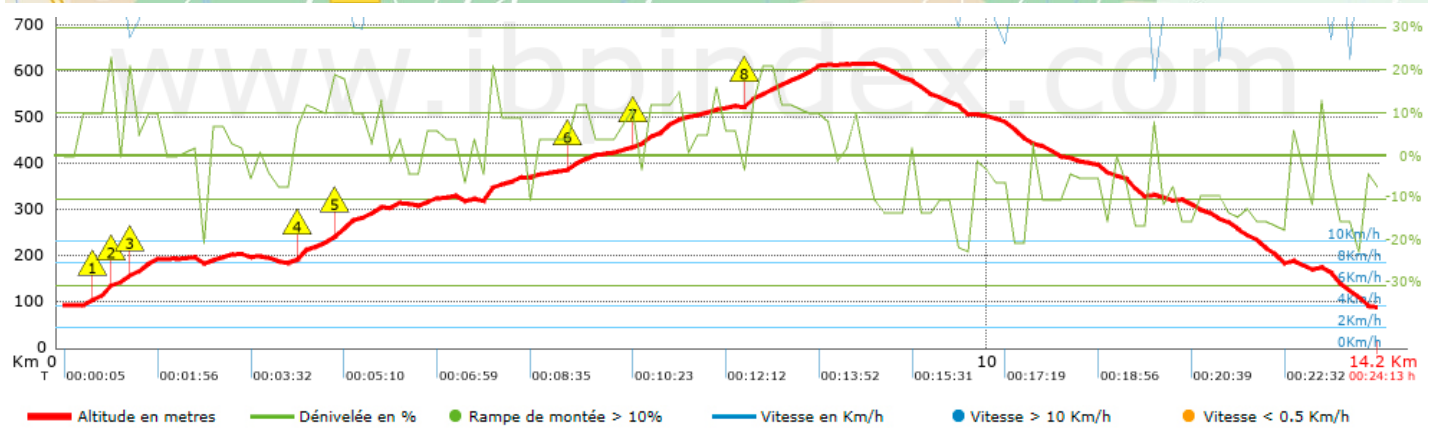
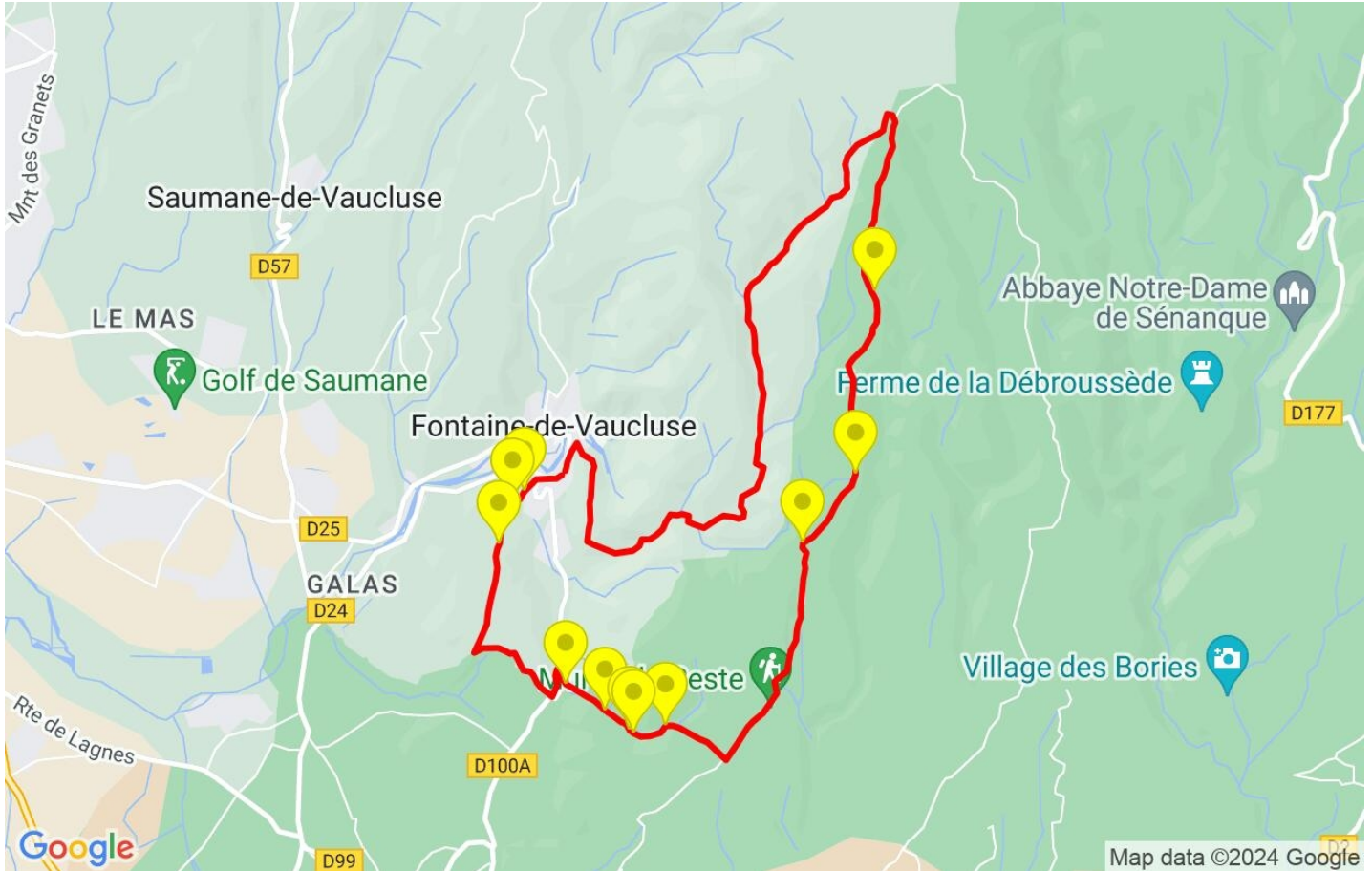
	Montées	Distance en km.	au total en %	Vitesse en	Temps h:m:s
	Entre 30 et 55%	0	0	0	0:00:00
	Entre 15 et 30%	0.877	6.2	35.88	0:01:28
	Entre 10 et 15%	1.999	14.12	34.76	0:03:27
	Entre 5 et 10%	2.233	15.78	34.65	0:03:52
	Entre 1 et 5%	1.902	13.44	36.23	0:03:09
	Total :	7.011	49.53	35.25	0:11:56
	Terrain plat				
	Dénivelées de 1 %	0.886	6.26	36.68	0:01:27
	Descentes				
	Entre 1 et 5%	1.113	7.86	35.46	0:01:53
	Entre 5 et 10%	2.197	15.52	34.53	0:03:49
	Entre 10 et 15%	1.526	10.79	35	0:02:37
	Entre 15 et 30%	1.42	10.03	33.85	0:02:31
	Entre 30 et 55%	0	0	0	0:00:00
	Total :	6.256	44.2	34.65	0:10:50
	Total trace :	14.15	100 %	35.06	0:24:13

Trace: 2024_Mur_de_la_pesto.gpx






Ces vitesses sont moyennes pour le = BYC

Fiabilité du Indice IBP index= D

IBP = 63 HKG



Raidillons > 10%

Raidillon	Point kilométrique	Pente moyenne	Distance
 1	0.468	14 %	309 m
 2	0.777	21 %	37 m
 3	2.563	11 %	333 m
 4	2.896	19 %	213 m
 5	5.467	12 %	255 m
 6	6.05	11 %	658 m
 7	7.352	11 %	535 m

Paramètres de grandes altitudes, au-dessus de

Altitude	Distance m	% au total	Temps en mouvement	Vitesse	Temps de pause	Temps total	Vitesse
Total :	0 Km	--- %	--- h	--- Km/h	--- h	--- h	--- Km/h

Pauses

Distance	Temps de pause	Altitude	Temps total écoulé	Temps à la pause précédente	Distance à la pause précédente
Total :	0:00:00 h				