

Trace: 2025-les-cretes-de-la-ste-baume.gpx

Ces vitesses sont moyennes pour le = Trace tirée (DRW)

Fiabilité du Indice IBP index= D

IBP = 59 HKG

Distance totale	13.51 Km
Distance analysée	13.51 Km
Distance linéaire	0 Km

Dénivelée positive accumulée	557.57 m
Dénivelée négative accumulée	568.47 m
Altitude maximale	1138.46 m
Altitude minimale	679.03 m
Pourcentage de montée	10.46 %
Pourcentage de descente	7.63 %
Dénivelée positive par km	41.27 m
Dénivelée négative par km	42.08 m

Temps total	0 h
Temps en mouvement	0 h
Temps de pause	0 h

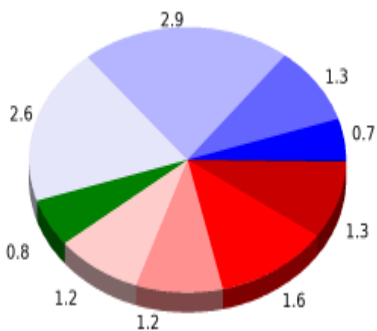
Vitesse moyenne totale	0 Km/h
Vitesse moyenne en mouvement	0 Km/h
Vitesse maximale soutenue	0 Km/h

Filtre pente maximum	~55 %
Distance minimale analysée	~30 m
Nombre de points	719 (cad. 18.79 m)
Points significatifs	334 (cad. 40.94 m / 46.45 %)
Points aberrants	0 (0 % d. total)

Changement de direction par km	13.92
Changement de direction >5° par km	10.36
Sections rectilignes accumulées	1.767 Km
Tronçons en ligne droite par km	130.79 m
Changements de pente pénalisables	4
Changements de pente pénalisables par km	0.296

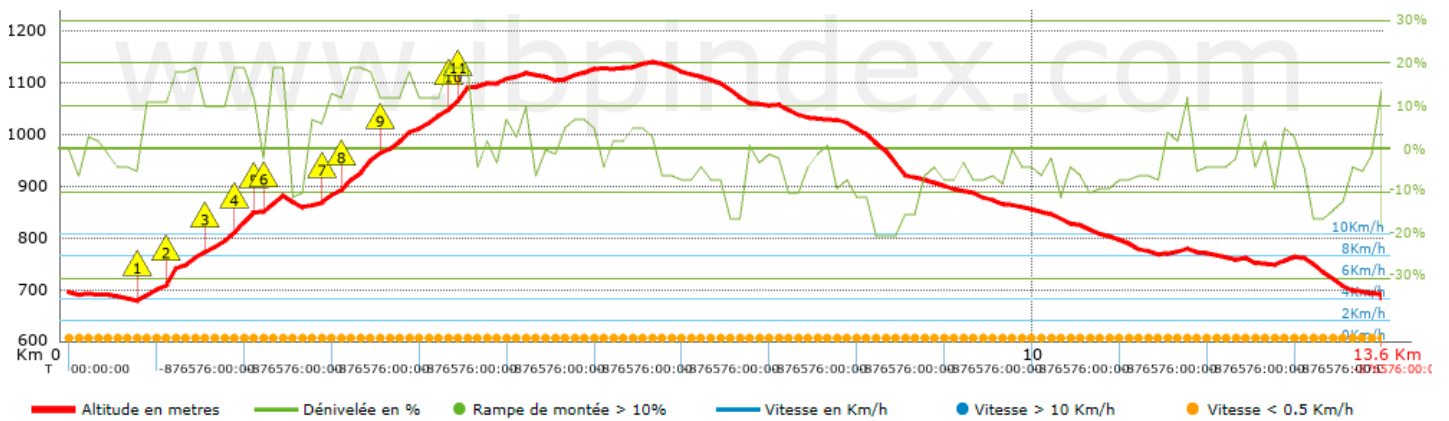
Trouvez les meilleurs itinéraires














Résumé des dénivelées	Montées	Distance en km.	au total en %	Vitesse en	Temps h:m:s	
	Entre 30 et 55%	0	0	0	0:00:00	
	Entre 15 et 30%	1.32	9.77	0	0:00:00	
	Entre 10 et 15%	1.612	11.93	0	0:00:00	
	Entre 5 et 10%	1.241	9.19	0	0:00:00	
	Entre 1 et 5%	1.158	8.57	0	0:00:00	
	Total :	5.331	39.46	0	0:00:00	
	Terrain plat					
	Dénivelées de 1 %	0.84	6.22	0	0:00:00	
	Descentes					
	Entre 1 et 5%	2.565	18.99	0	0:00:00	
Entre 5 et 10%	2.898	21.45	0	0:00:00		
Entre 10 et 15%	1.255	9.29	0	0:00:00		
Entre 15 et 30%	0.718	5.31	0	0:00:00		
Entre 30 et 55%	0.019	0.14	0	0:00:00		
Total :	7.455	55.18	0	0:00:00		
Total trace :	13.51	100 %	0	0		

Trace: 2025-les-cretes-de-la-ste-baume.gpx
 Ces vitesses sont moyennes pour le = Trace tirée (DRW)
 Fiabilité du Indice IBP index= D

IBP = 59 HKG



Raidillons > 10%

Raidillon	Point kilométrique	Pente moyenne	Distance
	0.796	11 %	266 m
	1.063	18 %	297 m
	1.36	11 %	361 m
	1.721	19 %	216 m
	1.937	12 %	48 m
	2.112	19 %	144 m
	2.687	12 %	221 m
	2.908	18 %	329 m
	3.237	12 %	692 m
	3.929	19 %	175 m
	4.104	19 %	82 m

Paramètres de grandes altitudes, au-dessus de

Altitude	Distance m	% au total	Temps en mouvement	Vitesse	Temps de pause	Temps total	Vitesse
Total :	0 Km	--- %	--- h	--- Km/h	--- h	--- h	--- Km/h

Pauses

Distance	Temps de pause	Altitude	Temps total écoulé	Temps à la pause précédente	Distance à la pause précédente
Total :	0:00:00 h				