

Trace: 2024_Les Boyers.GPX

Ces vitesses sont moyennes pour le = Trace tirée (DRW)

Fiabilité du Indice IBP index= D

IBP = 39 HKG

Distance totale	9.16 Km
Distance analysée	9.16 Km
Distance linéaire	0 Km

Dénivelée positive accumulée	315.57 m
Dénivelée négative accumulée	317.68 m
Altitude maximale	479.23 m
Altitude minimale	246 m
Pourcentage de montée	8.35 %
Pourcentage de descente	6.63 %
Dénivelée positive par km	34.45 m
Dénivelée négative par km	34.68 m

Temps total	0 h
Temps en mouvement	0 h
Temps de pause	0 h

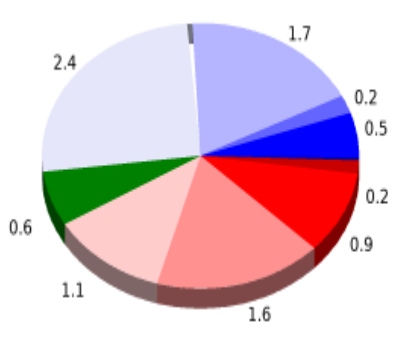
Vitesse moyenne totale	0 Km/h
Vitesse moyenne en mouvement	0 Km/h
Vitesse maximale soutenue	0 Km/h

Filtre pente maximum	~55 %
Distance minimale analysée	~30 m
Nombre de points	147 (cad. 62.32 m)
Points significatifs	137 (cad. 67.36 m / 93.2 %)
Points aberrants	0 (0 % d. total)

Changement de direction par km	9.06
Changement de direction >5° par km	8.52
Sections rectilignes accumulées	0.549 Km
Tronçons en ligne droite par km	59.93 m
Changements de pente pénalisables	3
Changements de pente pénalisables par km	0.327

Trouvez les meilleurs itinéraires



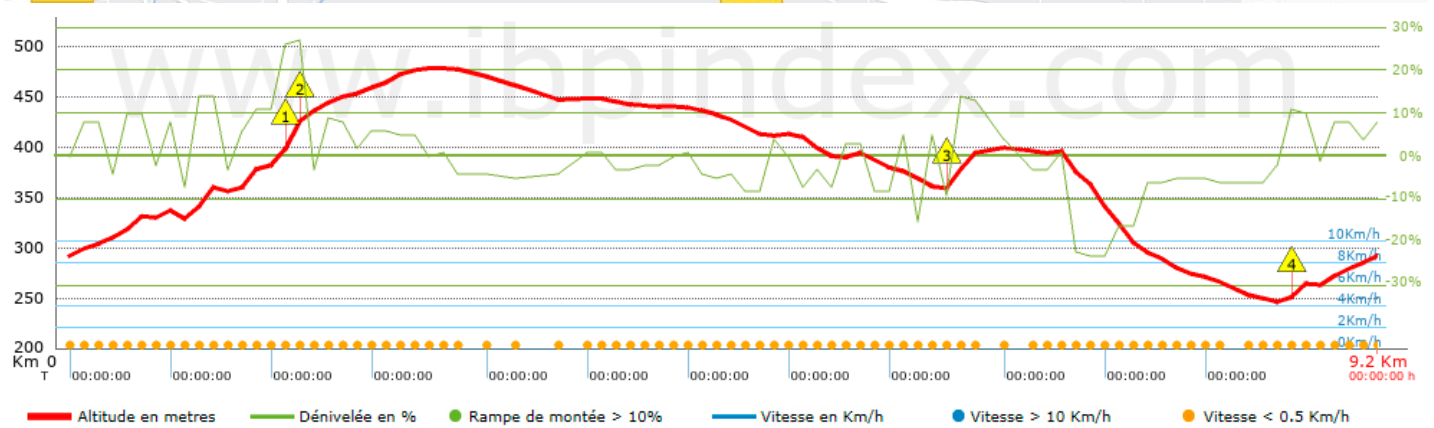
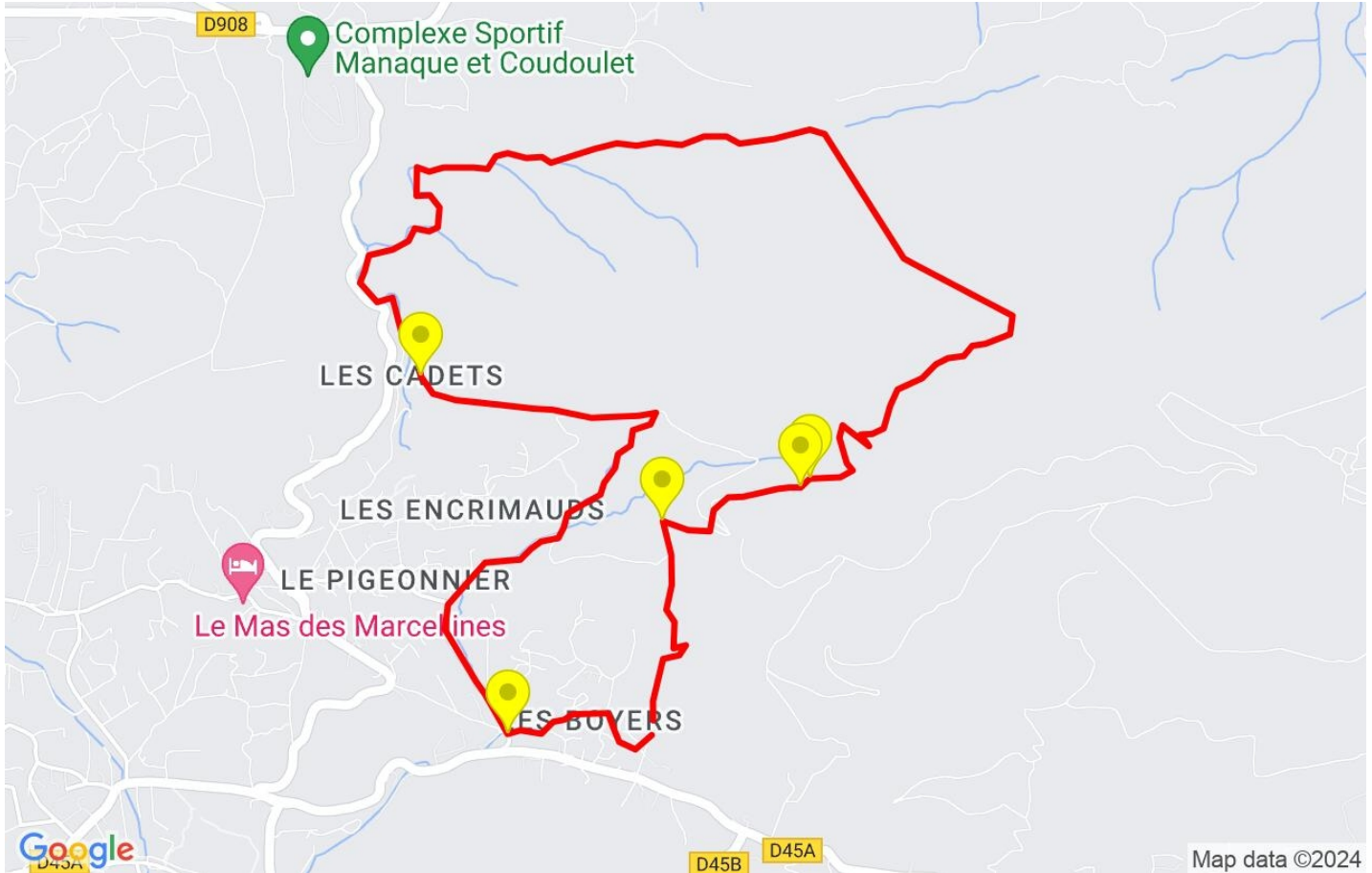
Résumé des dénivelées	Montées	Distance en km.	au total en %	Vitesse en	Temps h:m:s	
	Entre 30 et 55%	0	0	0	0:00:00	
	Entre 15 et 30%	0.194	2.12	0	0:00:00	
	Entre 10 et 15%	0.895	9.77	0	0:00:00	
	Entre 5 et 10%	1.558	17	0	0:00:00	
	Entre 1 et 5%	1.133	12.37	0	0:00:00	
	Total :	3.78	41.27	0	0:00:00	
	Terrain plat					
	Dénivelées de 1 %	0.585	6.39	0	0:00:00	
	Descentes					
	Entre 1 et 5%	2.407	26.27	0	0:00:00	
Entre 5 et 10%	1.653	18.04	0	0:00:00		
Entre 10 et 15%	0.186	2.03	0	0:00:00		
Entre 15 et 30%	0.549	6	0	0:00:00		
Entre 30 et 55%	0	0	0	0:00:00		
Total :	4.795	52.34	0	0:00:00		
Total trace :	9.16	100 %	0	0		

Trace: 2024_Les Boyers.GPX




Ces vitesses sont moyennes pour le = Trace tirée (DRW)

Fiabilité du Indice IBP index= D

IBP = 39 HKG



Raidillons > 10%

Raidillon	Point kilométrique	Pente moyenne	Distance
 1	1.517	26 %	43 m
 2	1.56	27 %	151 m
 3	6.182	13 %	262 m

Paramètres de grandes altitudes, au-dessus de

Altitude	Distance m	% au total	Temps en mouvement	Vitesse	Temps de pause	Temps total	Vitesse
Total :	0 Km	--- %	--- h	--- Km/h	--- h	--- h	--- Km/h

Pauses

Distance	Temps de pause	Altitude	Temps total écoulé	Temps à la pause précédente	Distance à la pause précédente
Total :	0:00:00 h				