

Trace: 2024_Grotte_emigres.gpx

Ces vitesses sont moyennes pour le = BYC

Fiabilité du Indice IBP index= D

IBP = 36 HKG

Distance totale	7.64 Km
Distance analysée	7.64 Km
Distance linéaire	0.02 Km

Filtre pente maximum	~55 %
Distance minimale analysée	~30 m
Nombre de points	177 (cad. 43.16 m)
Points significatifs	140 (cad. 54.96 m / 79.1 %)
Points aberrants	0 (0 % d. total)

Dénivelée positive accumulée	289.35 m
Dénivelée négative accumulée	289.99 m
Altitude maximale	340.76 m
Altitude minimale	175.32 m
Pourcentage de montée	7.79 %
Pourcentage de descente	8.2 %
Dénivelée positive par km	37.87 m
Dénivelée négative par km	37.96 m

Changement de direction par km	8.51
Changement de direction >5° par km	7.46
Sections rectilignes accumulées	0.41 Km
Tronçons en ligne droite par km	53.66 m
Changements de pente pénalisables	2
Changements de pente pénalisables par km	0.262

Temps total	0:12:50 h
Temps en mouvement	0:12:50 h
Temps de pause	0:00:00 h

Vitesse moyenne totale	35.72 Km/h
Vitesse moyenne en mouvement	35.72 Km/h
Vitesse maximale soutenue	39.19 Km/h

Trouvez les meilleurs itinéraires



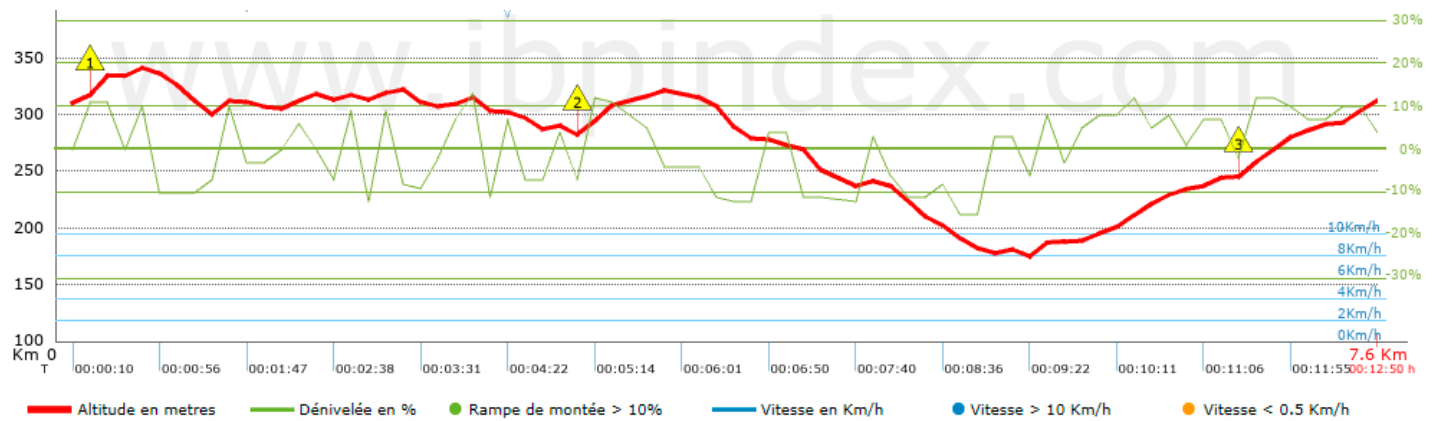
Résumé des dénivelées	Montées	Distance en km.	au total en %	Vitesse en	Temps h:m:s	
	Entre 30 et 55%	0	0	0	0:00:00	
	Entre 15 et 30%	0	0	0	0:00:00	
	Entre 10 et 15%	1.001	13.1	35.67	0:01:41	
	Entre 5 et 10%	1.943	25.43	35.68	0:03:16	
	Entre 1 et 5%	0.771	10.1	35.16	0:01:19	
	Total :	3.715	48.63	35.57	0:06:16	
	Terrain plat					
	Dénivelées de 1 %	0.385	5.05	36.51	0:00:38	
	Descentes					
	Entre 1 et 5%	0.903	11.82	35.32	0:01:32	
Entre 5 et 10%	1.006	13.16	35.84	0:01:41		
Entre 10 et 15%	1.593	20.85	35.85	0:02:40		
Entre 15 et 30%	0.037	0.49	44.68	0:00:03		
Entre 30 et 55%	0	0	0	0:00:00		
Total :	3.539	46.32	35.78	0:05:56		
Total trace :	7.64	100 %	35.72	0:12:50		

Trace: 2024_Grotte_emigres.gpx




Ces vitesses sont moyennes pour le = BYC

Fiabilité du Indice IBP index= D

IBP = 36 HKG



Raidillons > 10%

Raidillon	Point kilométrique	Pente moyenne	Distance
 1	0.098	11 %	209 m
 2	2.985	12 %	225 m
 3	6.786	12 %	248 m

Paramètres de grandes altitudes, au-dessus de

Altitude	Distance m	% au total	Temps en mouvement	Vitesse	Temps de pause	Temps total	Vitesse
Total :	0 Km	--- %	--- h	--- Km/h	--- h	--- h	--- Km/h

Pauses

Distance	Temps de pause	Altitude	Temps total écoulé	Temps à la pause précédente	Distance à la pause précédente
Total :	0:00:00 h				