

Trace: 2026_rb_le_rove_route_pompidou.gpx

Ces vitesses sont moyennes pour le = Trace tirée (DRW)

Fiabilité du Indice IBP index= B

IBP = 41 HKG

Distance totale	9.04 Km
Distance analysée	9.04 Km
Distance linéaire	0.01 Km

Dénivelée positive accumulée	321.7 m
Dénivelée négative accumulée	321.2 m
Altitude maximale	227.7 m
Altitude minimale	60.5 m
Pourcentage de montée	8.94 %
Pourcentage de descente	7.01 %
Dénivelée positive par km	35.59 m
Dénivelée négative par km	35.53 m

Temps total	0 h
Temps en mouvement	0 h
Temps de pause	0 h


Vitesse moyenne totale	0 Km/h
Vitesse moyenne en mouvement	0 Km/h
Vitesse maximale soutenue	0 Km/h

Filtre pente maximum	~55 %
Distance minimale analysée	~30 m
Nombre de points	501 (cad. 18.04 m)
Points significatifs	227 (cad. 40 m / 45.31 %)
Points aberrants	2 (0.4 % d. total)

Changement de direction par km	12.17
Changement de direction >5° par km	9.96
Sections rectilignes accumulées	0.832 Km
Tronçons en ligne droite par km	92.04 m
Changements de pente pénalisables	4
Changements de pente pénalisables par km	0.443

Trouvez les meilleurs itinéraires



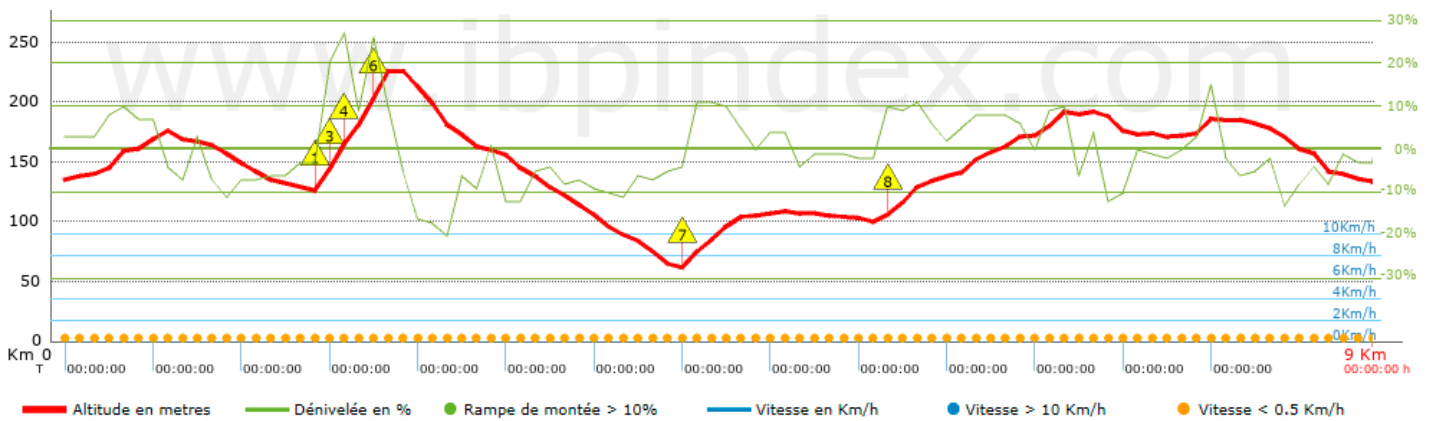
Résumé des dénivelées	Montées	Distance en km.	au total en %	Vitesse en	Temps h:m:s	
	Entre 30 et 55%	0.031	0.34	0	0:00:00	
	Entre 15 et 30%	0.491	5.43	0	0:00:00	
	Entre 10 et 15%	0.594	6.57	0	0:00:00	
	Entre 5 et 10%	1.348	14.91	0	0:00:00	
	Entre 1 et 5%	1.134	12.55	0	0:00:00	
	Total :	3.598	39.8	0	0:00:00	
	Terrain plat					
	Dénivelées de 1 %	0.857	9.48	0	0:00:00	
	Descentes					
	Entre 1 et 5%	1.78	19.69	0	0:00:00	
Entre 5 et 10%	1.792	19.83	0	0:00:00		
Entre 10 et 15%	0.796	8.81	0	0:00:00		
Entre 15 et 30%	0.216	2.39	0	0:00:00		
Entre 30 et 55%	0	0	0	0:00:00		
Total :	4.585	50.72	0	0:00:00		
Total trace :	9.04	100 %	0	0		

Trace: 2026_rb_le_rove_route_pompidou.gpx








Ces vitesses sont moyennes pour le = Trace tirée (DRW)

Fiabilité du Indice IBP index= B

IBP = 41 HKG



Raidillons > 10%

Raidillon	Point kilométrique	Pente moyenne	Distance
	1.799	14 %	41 m
	1.84	20 %	60 m
	1.9	23 %	49 m
	1.949	24 %	202 m
	2.151	34 %	31 m
	2.182	16 %	77 m
	4.317	13 %	295 m

Paramètres de grandes altitudes, au-dessus de

Altitude	Distance m	% au total	Temps en mouvement	Vitesse	Temps de pause	Temps total	Vitesse
	Total : 0 Km	--- %	--- h	--- Km/h	--- h	--- h	--- Km/h

Pauses

Distance	Temps de pause	Altitude	Temps total écoulé	Temps à la pause précédente	Distance à la pause précédente
	Total : 0:00:00 h				