

Trace: 2026\_Col Ste Anne Grotte du Facteur.gpx

Ces vitesses sont moyennes pour le = Trace tirée (DRW)

Fiabilité du Indice IBP index= D

**IBP = 49 HKG**

Distance totale	11.16 Km
Distance analysée	11.16 Km
Distance linéaire	0 Km

Dénivelée positive accumulée	440.61 m
Dénivelée négative accumulée	443.25 m
Altitude maximale	660.58 m
Altitude minimale	325.7 m
Pourcentage de montée	8.19 %
Pourcentage de descente	8.37 %
Dénivelée positive par km	39.48 m
Dénivelée négative par km	39.72 m

Temps total	0 h
Temps en mouvement	0 h
Temps de pause	0 h

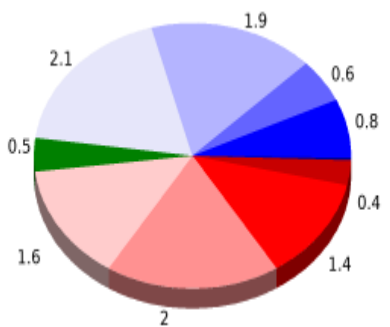
Vitesse moyenne totale	0 Km/h
Vitesse moyenne en mouvement	0 Km/h
Vitesse maximale soutenue	0 Km/h

Filtre pente maximum	~55 %
Distance minimale analysée	~30 m
Nombre de points	523 (cad. 21.35 m)
Points significatifs	262 (cad. 42.77 m / 50.1 %)
Points aberrants	0 (0 % d. total)

Changement de direction par km	11.92
Changement de direction >5° par km	10.3
Sections rectilignes accumulées	0.624 Km
Tronçons en ligne droite par km	55.91 m
Changements de pente pénalisables	4
Changements de pente pénalisables par km	0.358

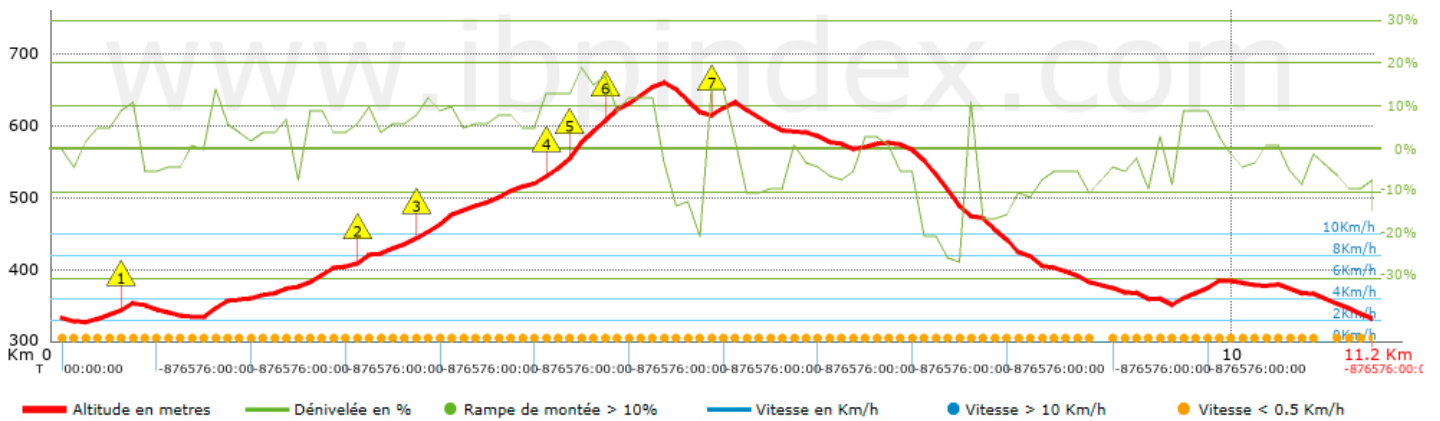
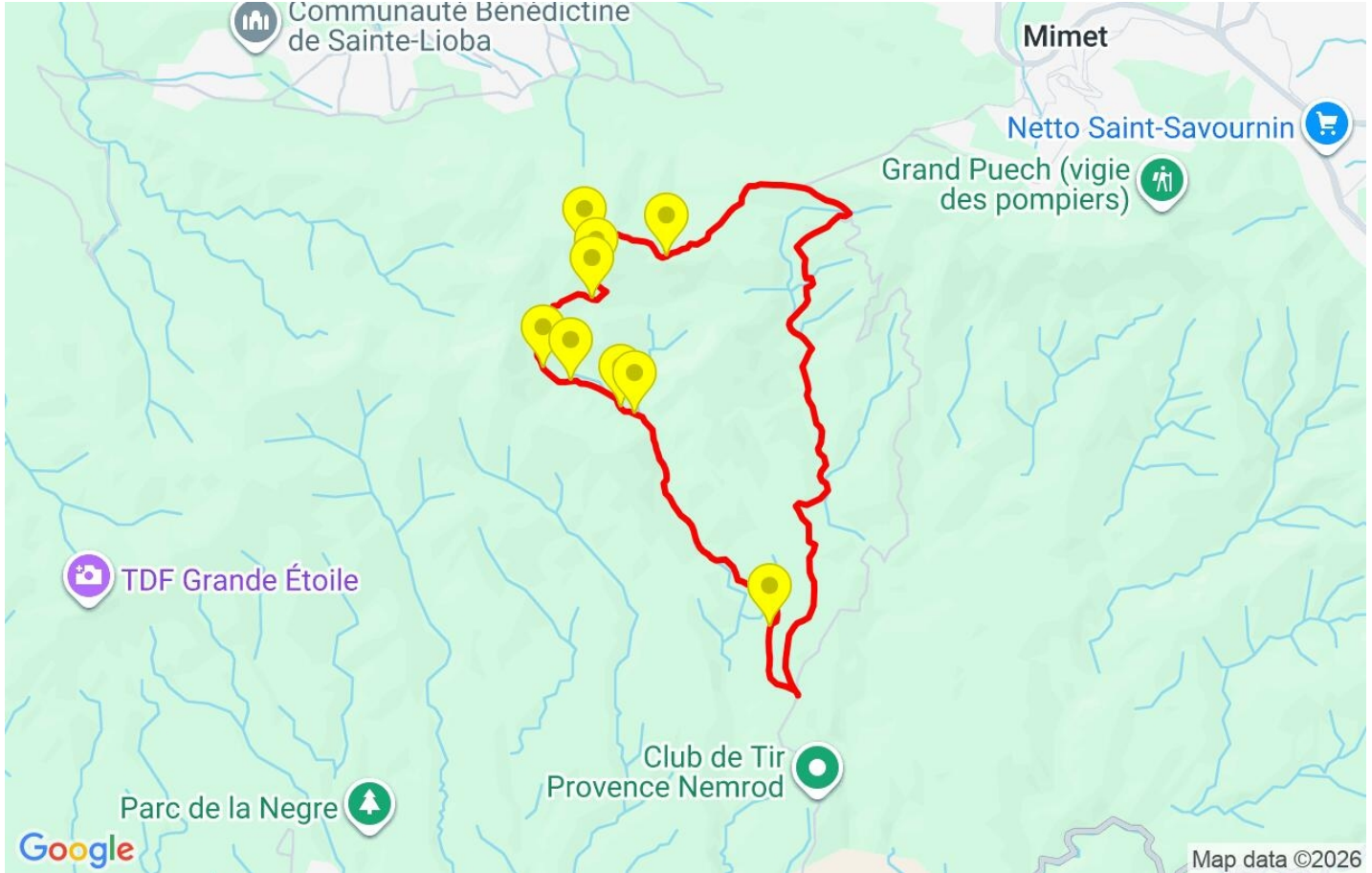
Trouvez les meilleurs itinéraires









Résumé des dénivelées	Montées	Distance en km.	au total en %	Vitesse en	Temps h:m:s	
	Entre 30 et 55%	0	0	0	0:00:00	
	Entre 15 et 30%	0.37	3.31	0	0:00:00	
	Entre 10 et 15%	1.402	12.56	0	0:00:00	
	Entre 5 et 10%	1.983	17.76	0	0:00:00	
	Entre 1 et 5%	1.627	14.57	0	0:00:00	
	<b>Total :</b>	<b>5.382</b>	<b>48.21</b>	<b>0</b>	<b>0:00:00</b>	
	<b>Terrain plat</b>					
	Dénivelées de 1 %	0.483	4.32	0	0:00:00	
	<b>Descentes</b>					
	Entre 1 et 5%	2.104	18.85	0	0:00:00	
Entre 5 et 10%	1.876	16.8	0	0:00:00		
Entre 10 et 15%	0.552	4.94	0	0:00:00		
Entre 15 et 30%	0.767	6.87	0	0:00:00		
Entre 30 et 55%	0	0	0	0:00:00		
<b>Total :</b>	<b>5.299</b>	<b>47.46</b>	<b>0</b>	<b>0:00:00</b>		
<b>Total trace :</b>	<b>11.16</b>	<b>100 %</b>	<b>0</b>	<b>0</b>		

Trace: 2026\_Col Ste Anne Grotte du Facteur.gpx  
 Ces vitesses sont moyennes pour le = Trace tirée (DRW)  
 Fiabilité du Indice IBP index= D

**IBP = 49 HKG**



## Raidillons &gt; 10%

Raidillon	Point kilométrique	Pente moyenne	Distance
 1	0.559	11 %	93 m
 2	3.084	11 %	226 m
 3	4.139	13 %	223 m
 4	4.362	17 %	336 m
 5	4.698	11 %	295 m
 6	5.539	13 %	147 m

## Paramètres de grandes altitudes, au-dessus de

Altitude	Distance m	% au total	Temps en mouvement	Vitesse	Temps de pause	Temps total	Vitesse
Total :	0 Km	--- %	--- h	--- Km/h	--- h	--- h	--- Km/h

## Pauses

Distance	Temps de pause	Altitude	Temps total écoulé	Temps à la pause précédente	Distance à la pause précédente
Total :	0:00:00 h				