

Trace: 2025_Ceyreste.gpx

Ces vitesses sont moyennes pour le = Trace tirée (DRW)

Fiabilité du Indice IBP index= A

IBP = 57 HKG

Distance totale	12.67 Km
Distance analysée	12.67 Km
Distance linéaire	0.03 Km

Filtre pente maximum	~55 %
Distance minimale analysée	~30 m
Nombre de points	320 (cad. 39.59 m)
Points significatifs	298 (cad. 42.66 m / 93.13 %)
Points aberrants	0 (0 % d. total)

Dénivelée positive accumulée	531 m
Dénivelée négative accumulée	529 m
Altitude maximale	520 m
Altitude minimale	95 m
Pourcentage de montée	10.62 %
Pourcentage de descente	7.58 %
Dénivelée positive par km	41.91 m
Dénivelée négative par km	41.75 m

Changement de direction par km	9.23
Changement de direction >5° par km	7.18
Sections rectilignes accumulées	3.201 Km
Tronçons en ligne droite par km	252.64 m
Changements de pente pénalisables	5
Changements de pente pénalisables par km	0.395

Temps total	0 h
Temps en mouvement	0 h
Temps de pause	0 h

Vitesse moyenne totale	0 Km/h
Vitesse moyenne en mouvement	0 Km/h
Vitesse maximale soutenue	0 Km/h

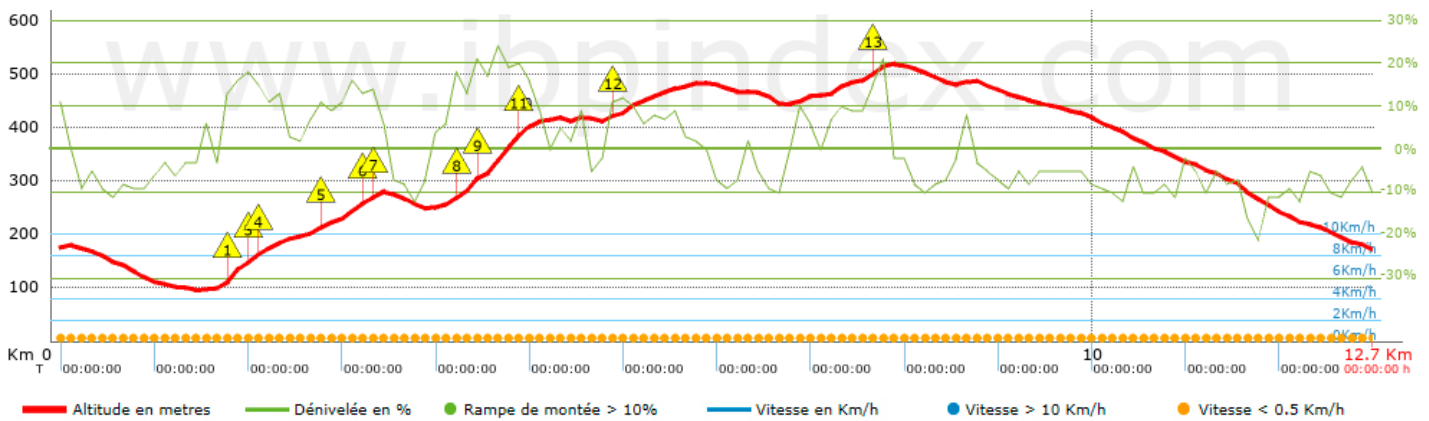
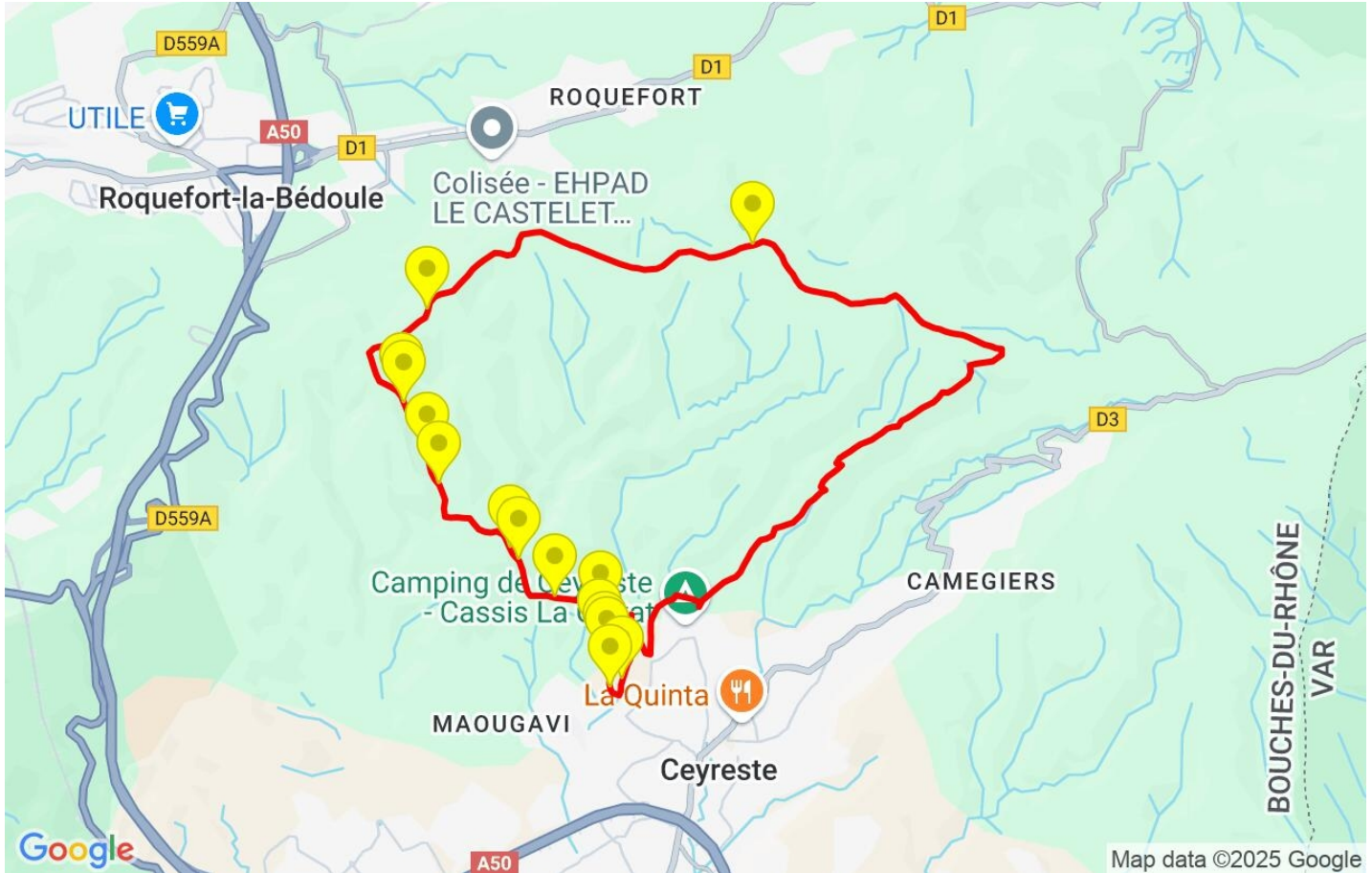
Trouvez les meilleurs itinéraires















Résumé des dénivelées	Montées	Distance en km.	au total en %	Vitesse en	Temps h:m:s	
	Entre 30 et 55%	0	0	0	0:00:00	
	Entre 15 et 30%	1.023	8.07	0	0:00:00	
	Entre 10 et 15%	1.388	10.96	0	0:00:00	
	Entre 5 et 10%	1.95	15.39	0	0:00:00	
	Entre 1 et 5%	0.637	5.03	0	0:00:00	
	Total :	4.998	39.45	0	0:00:00	
	Terrain plat					
	Dénivelées de 1 %	0.694	5.48	0	0:00:00	
	Descentes					
	Entre 1 et 5%	1.452	11.46	0	0:00:00	
Entre 5 et 10%	4.24	33.46	0	0:00:00		
Entre 10 et 15%	1.162	9.17	0	0:00:00		
Entre 15 et 30%	0.124	0.98	0	0:00:00		
Entre 30 et 55%	0	0	0	0:00:00		
Total :	6.978	55.07	0	0:00:00		
Total trace :		12.67	100 %	0	0	

Trace: 2025_Ceyreste.gpx
 Ces vitesses sont moyennes pour le = Trace tirée (DRW)
 Fiabilité du Indice IBP index= A

IBP = 57 HKG



Raidillons > 10%			
Raidillon	Point kilométrique	Pente moyenne	Distance
	1.658	17 %	219 m
	1.878	14 %	35 m
	1.913	14 %	99 m
	2.012	12 %	184 m
	2.535	11 %	410 m
	3.041	13 %	104 m
	3.828	16 %	214 m
	4.042	21 %	379 m
	4.421	20 %	55 m
	4.476	16 %	138 m
	5.347	12 %	230 m
	7.841	17 %	150 m

Paramètres de grandes altitudes, au-dessus de

Altitude	Distance m	% au total	Temps en mouvement	Vitesse	Temps de pause	Temps total	Vitesse
	Total : 0 Km	--- %	--- h	--- Km/h	--- h	--- h	--- Km/h

Pauses

Distance	Temps de pause	Altitude	Temps total écoulé	Temps à la pause précédente	Distance à la pause précédente
	Total : 0:00:00 h				