

Trace: 2024_la_ciotat_de_figueroles_au_semaphore.gpx

Ces vitesses sont moyennes pour le = Trace tirée (DRW)

Fiabilité du Indice IBP index= C

IBP = 61 HKG

Distance totale	11.62 Km
Distance analysée	11.62 Km
Distance linéaire	0 Km

Dénivelée positive accumulée	617.63 m
Dénivelée négative accumulée	617.83 m
Altitude maximale	313.6 m
Altitude minimale	0.7 m
Pourcentage de montée	11.83 %
Pourcentage de descente	10.21 %
Dénivelée positive par km	53.15 m
Dénivelée négative par km	53.17 m

Temps total	0 h
Temps en mouvement	0 h
Temps de pause	0 h

Vitesse moyenne totale	0 Km/h
Vitesse moyenne en mouvement	0 Km/h
Vitesse maximale soutenue	0 Km/h

Filtre pente maximum	~55 %
Distance minimale analysée	~30 m
Nombre de points	220 (cad. 52.82 m)
Points significatifs	167 (cad. 70.43 m / 75.91 %)
Points aberrants	1 (0.45 % d. total)

Changement de direction par km	8.43
Changement de direction >5° par km	7.92
Sections rectilignes accumulées	0.353 Km
Tronçons en ligne droite par km	30.38 m
Changements de pente pénalisables	4
Changements de pente pénalisables par km	0.344

Trouvez les meilleurs itinéraires



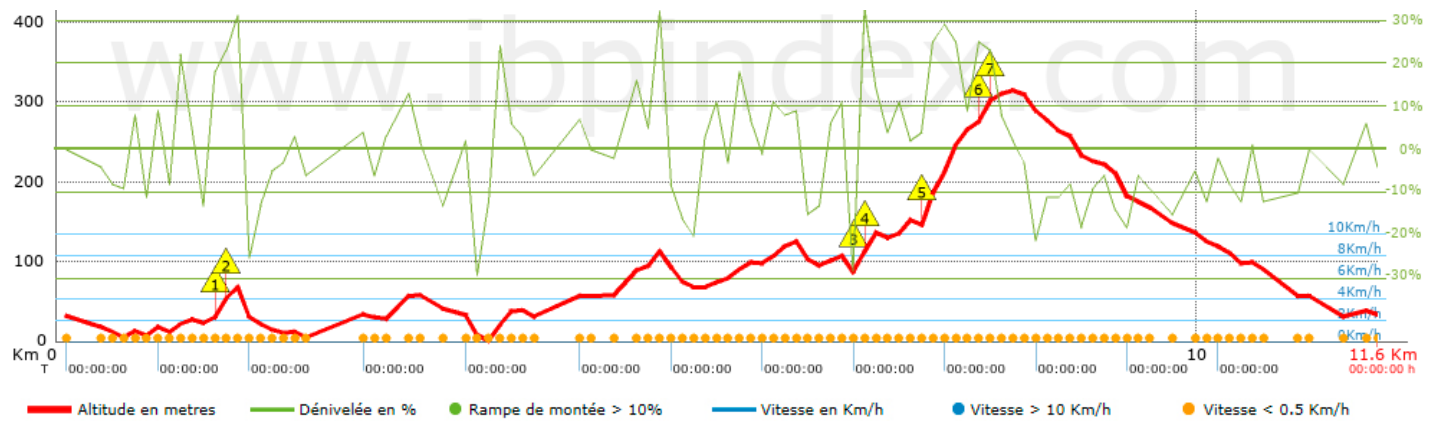
Résumé des dénivelées










	Montées	Distance en km.	au total en %	Vitesse en	Temps h:m:s
	Entre 30 et 55%	0.382	3.29	0	0:00:00
	Entre 15 et 30%	1.104	9.5	0	0:00:00
	Entre 10 et 15%	0.556	4.79	0	0:00:00
	Entre 5 et 10%	1.825	15.7	0	0:00:00
	Entre 1 et 5%	1.353	11.65	0	0:00:00
	Total :	5.22	44.92	0	0:00:00
Terrain plat					
	Dénivelées de 1 %	0.35	3.01	0	0:00:00
Descentes					
	Entre 1 et 5%	1.574	13.54	0	0:00:00
	Entre 5 et 10%	1.715	14.76	0	0:00:00
	Entre 10 et 15%	1.518	13.06	0	0:00:00
	Entre 15 et 30%	1.124	9.67	0	0:00:00
	Entre 30 et 55%	0.12	1.03	0	0:00:00
	Total :	6.05	52.06	0	0:00:00
	Total trace :	11.62	100 %	0	0

Trace: 2024_la_ciotat_de_figueroles_au_semaphore.gpx
Ces vitesses sont moyennes pour le = Trace tirée (DRW)
Fiabilité du Indice IBP index= C

IBP = 61 HKG



Raidillons > 10%

Raidillon	Point kilométrique	Pente moyenne	Distance
	1.327	18 %	37 m
	1.364	14 %	178 m
	6.983	23 %	67 m
	7.05	30 %	95 m
	7.556	25 %	474 m
	8.03	28 %	89 m
	8.119	23 %	49 m

Paramètres de grandes altitudes, au-dessus de

Altitude	Distance m	% au total	Temps en mouvement	Vitesse	Temps de pause	Temps total	Vitesse
	Total : 0 Km	--- %	--- h	--- Km/h	--- h	--- h	--- Km/h

Pauses

Distance	Temps de pause	Altitude	Temps total écoulé	Temps à la pause précédente	Distance à la pause précédente
	Total : 0:00:00 h				