

Trace: 2024_gardiole-devenson-puget.gpx

Ces vitesses sont moyennes pour le = Trace tirée (DRW)

Fiabilité du Indice IBP index= A

IBP = 83 HKG

Distance totale	15.42 Km
Distance analysée	15.42 Km
Distance linéaire	0.01 Km

Dénivelée positive accumulée	831.7 m
Dénivelée négative accumulée	831.9 m
Altitude maximale	558.2 m
Altitude minimale	42.8 m
Pourcentage de montée	13.93 %
Pourcentage de descente	9.62 %
Dénivelée positive par km	53.94 m
Dénivelée négative par km	53.95 m

Temps total	0 h
Temps en mouvement	0 h
Temps de pause	0 h

Vitesse moyenne totale	0 Km/h
Vitesse moyenne en mouvement	0 Km/h
Vitesse maximale soutenue	0 Km/h

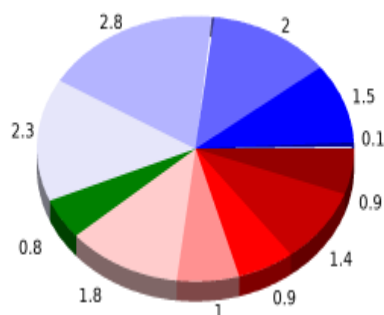
Filtre pente maximum	~55 %
Distance minimale analysée	~30 m
Nombre de points	169 (cad. 91.25 m)
Points significatifs	157 (cad. 98.86 m / 92.9 %)
Points aberrants	2 (1.18 % d. total)

Changement de direction par km	6.74
Changement de direction >5° par km	6.55
Sections rectilignes accumulées	0.451 Km
Tronçons en ligne droite par km	29.25 m
Changements de pente pénalisables	10
Changements de pente pénalisables par km	0.648

Trouvez les meilleurs itinéraires



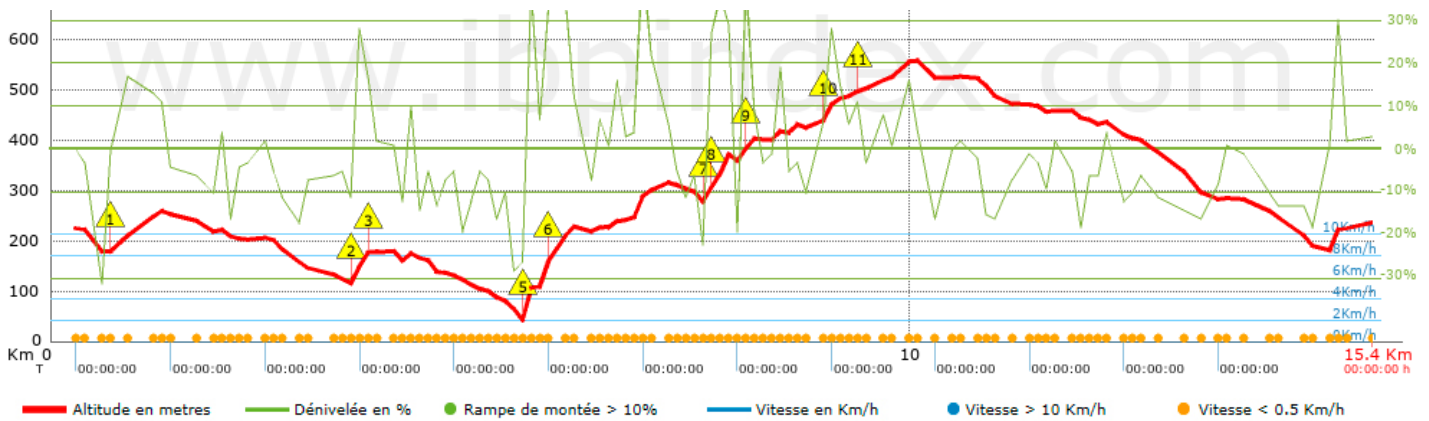
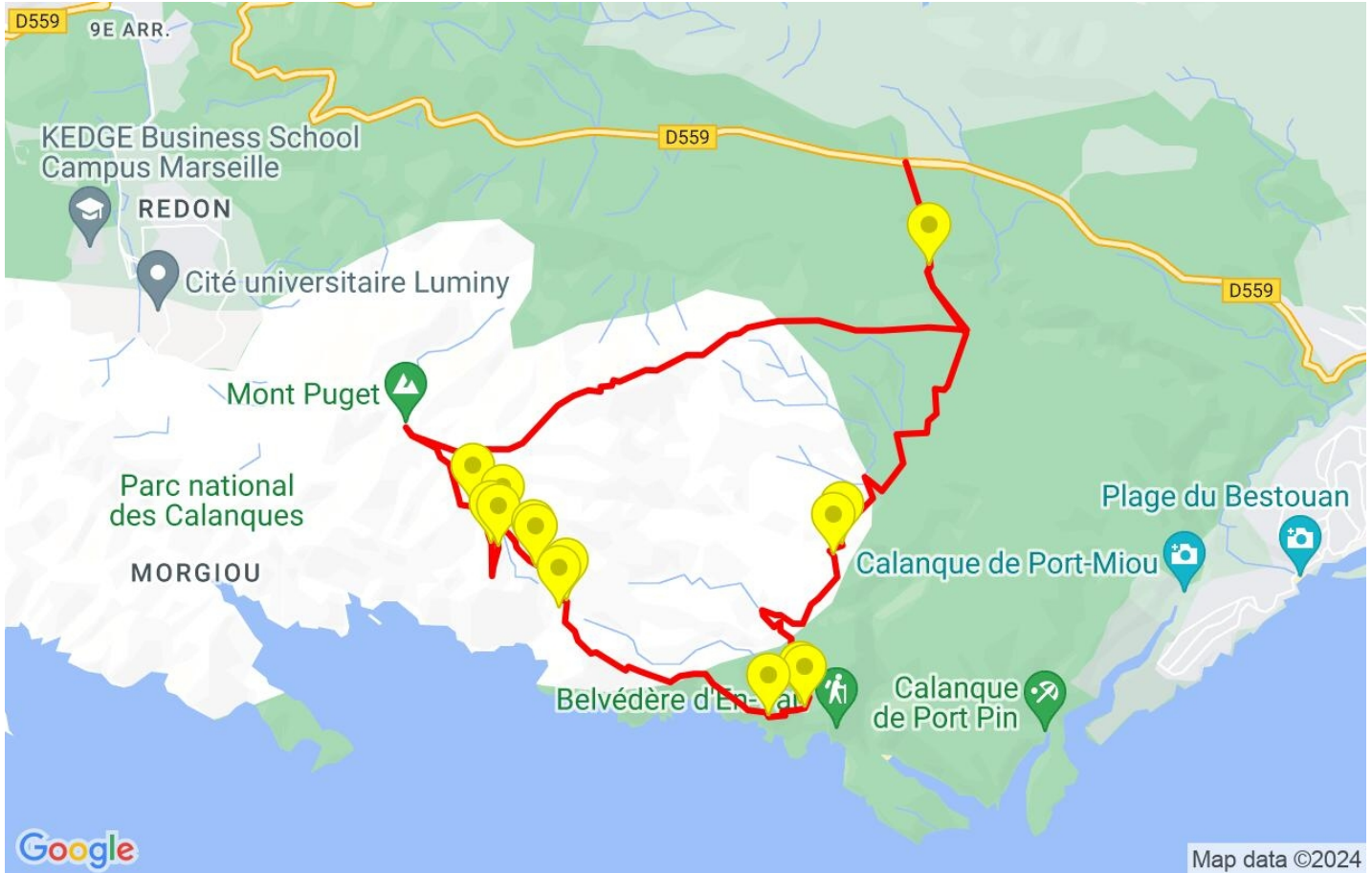
Résumé des dénivelées













Montées	Distance en km.	au total en %	Vitesse en	Temps h:m:s
Entre 30 et 55%	0.868	5.63	0	0:00:00
Entre 15 et 30%	1.377	8.93	0	0:00:00
Entre 10 et 15%	0.922	5.98	0	0:00:00
Entre 5 et 10%	0.989	6.42	0	0:00:00
Entre 1 et 5%	1.816	11.78	0	0:00:00
Total :	5.972	38.72	0	0:00:00
Terrain plat				
Dénivelées de 1 %	0.798	5.17	0	0:00:00
Descentes				
Entre 1 et 5%	2.27	14.72	0	0:00:00
Entre 5 et 10%	2.751	17.84	0	0:00:00
Entre 10 et 15%	2.026	13.13	0	0:00:00
Entre 15 et 30%	1.464	9.49	0	0:00:00
Entre 30 et 55%	0.141	0.92	0	0:00:00
Total :	8.652	56.1	0	0:00:00
Total trace :	15.42	100 %	0	0

Trace: 2024_gardiole-devenson-puget.gpx
 Ces vitesses sont moyennes pour le = Trace tirée (DRW)
 Fiabilité du Indice IBP index= A

IBP = 83 HKG



Raidillons > 10%

Raidillon	Point kilométrique	Pente moyenne	Distance
 1	0.706	15 %	555 m
 2	3.458	30 %	164 m
 3	3.621	17 %	71 m
 4	5.463	21 %	32 m
 5	5.495	36 %	302 m
 6	5.797	31 %	165 m
 7	7.558	18 %	73 m
 8	7.631	19 %	416 m
 9	8.047	39 %	34 m
 10	8.966	16 %	307 m

Paramètres de grandes altitudes, au-dessus de

Altitude	Distance m	% au total	Temps en mouvement	Vitesse	Temps de pause	Temps total	Vitesse
Total :	0 Km	--- %	--- h	--- Km/h	--- h	--- h	--- Km/h

Pauses

Distance	Temps de pause	Altitude	Temps total écoulé	Temps à la pause précédente	Distance à la pause précédente
Total :	0:00:00 h				